


EURATLAS PERIODIS BASIC



PERIODICAL HISTORICAL ATLAS OF EUROPE 1 - 2000

Christos Nüssli



EURATLAS PERIODIS BASIC replaces
the Periodical Historical Atlas
of Europe Basic
from June 26 2009 on

DEMO VERSION

EURATLAS PERIODIS BASIC

Periodical Historical Atlas of Europe

© Christos Nüssli 2009

All rights reserved. No reproduction, copy or transmission of this publication may be made without a written permission. The historical maps contained in this atlas are creative works, edited by Euratlas-Nüssli under the registered trademark Euratlas. Thus, they are protected by copyright law and international treaties and agreements of intellectual property rights.

You are authorized to install and use Euratlas Periodis Basic on one single computer at a time for your personal use only. You may not duplicate this product except to create a backup copy. You may not use it for commercial purposes. You may not distribute copies of this product in any manner, including but not limited, through a web site. Any person who does any unauthorised act in relation to this publication may be liable to civil claims for damages.

Adobe Reader is a trademark of Adobe Systems Incorporated.

Published in 2009 by Euratlas-Nüssli, Milieu 30, 1400 Yverdon-les-Bains, Switzerland
ISBN 978-2-9700381-7-X

What Is The Periodis Atlas

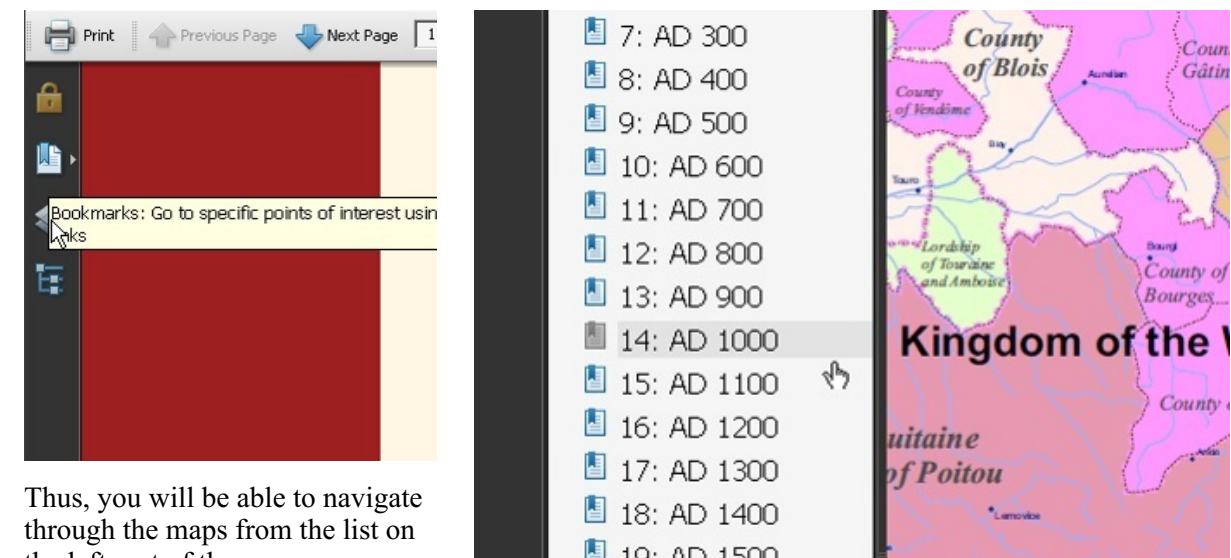
The Periodis Atlas gives a factual detailed view of the political situation in Europe, North Africa and Near East at the end of each century during the last 2000 years and thus, shows the evolution of this cultural area. The chosen 100 year intervals may seem arbitrary and everyone could think that "a lot of things happened in-between" but these "things" actually, depend on subjective points of view: national or religious background, historical or sociological theories etc. That is why the centennial maps can offer an unbiased view of the course of time, allow a free research in any major encyclopedia, an easy acquisition of knowledge and simultaneously leave the possibility of a comprehensive explanation by historians or scholars.

Keep in mind that the maps of the Basic version are presented as "raw graphics" and that most search and editing functions are missing. If you need a powerful enlargement factor, a customization of display properties, search and print possibilities along with more details like small inhabited places and mountains, you have to buy the *Periodis Expert* version (october 2009).

How To Use The Periodis Atlas

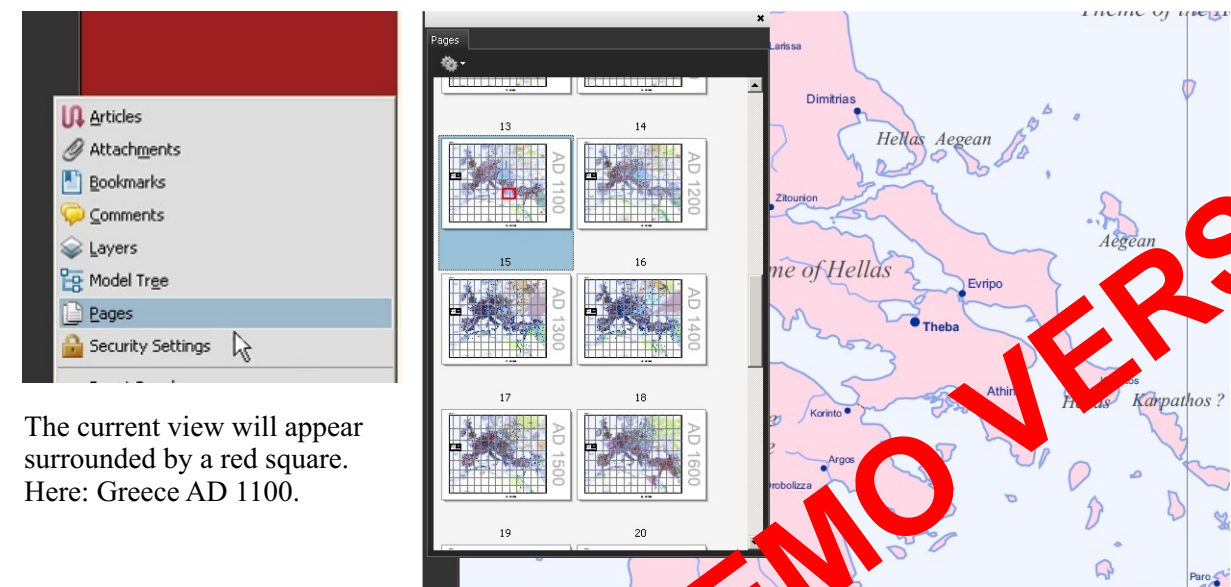
There are many ways to consult the Euratlas Periodis maps but in any case, you need to get familiar with the main *Adobe Reader* options. Here are some hints from *Adobe Reader 9.0*.

1) Bookmarks: click on the bookmarks icon in the *Navigation Panel* left, or choose *View> Navigation Panels> Bookmarks*.



Thus, you will be able to navigate through the maps from the list on the left part of the screen.

2) Pages: right click on the *Navigation Panel* left, and choose *Pages* or choose *View> Navigation Panels> Pages* and each page of the atlas will be shown as a thumbnail.



The current view will appear surrounded by a red square. Here: Greece AD 1100.

EURATLAS PERIODIS BASIC, Periodical Historical Atlas of Europe

one map per century from year 1 to year 2000

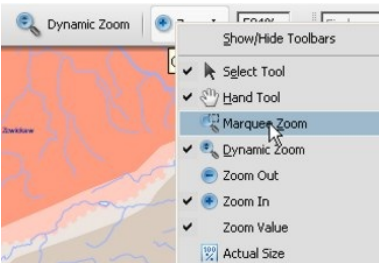
3) **Hand Tool:** click anywhere on the main screen and choose *Hand Tool* or add this item to the *Toolbar* by choosing *Tools> Customize Toolbars...>More Tools> Select & Zoom Toolbar> Hand Tool*.



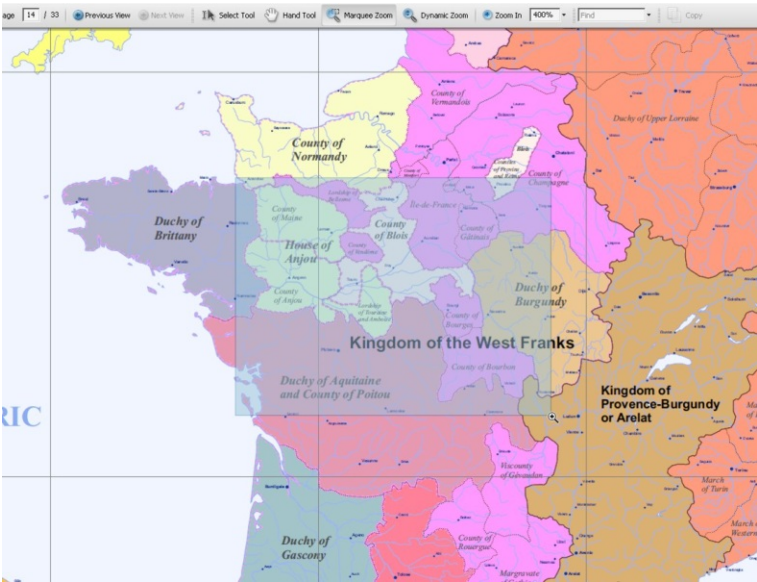
By selecting this tool you will be able to move a map freely in any direction.



4) **Marquee Zoom:** right click on a default zoom icon and choose *Marquee Zoom* or add this item to the *Toolbar* by choosing *Tools> Customize Toolbars...>More Tools> Select & Zoom Toolbar> Marquee Zoom*.



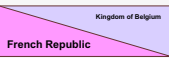
This tool will allow you to define accurately the area you want to enlarge.



These are the main functions necessary for an easy navigation through the Periodis historical maps but you can use more tools like, for instance, *Dynamic Zoom*, to enlarge an area with the mouse wheel, *Find* to search a name or *Previous View* and *Next View* to compare several maps of different centuries.

Key to the Maps

Independent state, also referred to as "owner entity" that is a state with a territory, a population and a sovereign authority. Plain color with a dark brown line for the boundary and name written in Arial or Helvetica normal black bold letters.




Parts of a state or 1st level administrative divisions like the Roman dioceses, the Ottoman eyalets or the modern French regions. Plain color bordered by a red line. The names are written in Arial normal dark red bold letters.



Dependent entity, also referred to as "holder entity" that is a state, land, province or country occupied or dominated by an independent state or where the authority is shared with an independent state. Plain color with a dotted line for the boundary, the color of which showing the dominant or "holder" entity. The name is written in Times italic grey bold letters.



Provinces of an independent state, plain color with a dotted brown line for the boundary. The names of the provinces are written in Times italic grey normal letters. The names of the tiny provinces are omitted and can be found in the Euratlas Periodis Expert version only



Uncertain or not well-known boundaries are shown as blurred areas and all lands and territories where data are missing are left blank.



Inhabited places of big importance (bold 1 point), medium (normal 1 point) and lesser importance (normal 0.8 point). Take into account that the historical population number of the cities is not known and most places have to be used as geographical markers. Their importance is inferred from the references and sources.



Peoples and tribes generally nomads, without state organization or with loose organization. Dotted lines mark the not well-known entities and plain color indicate the entities having a beginning of organization.



Nomenclature. Usually long form names are used for the countries and provinces except where space is missing. That is why you will see the "County of Lincoln" (long form) along with "Rutland" (short form). The entities names are marked down in Latin until AD 500 and in English thereafter. As far as possible, priority has been given to the local official contemporary names for the towns and counties, or to circumlocutions describing the contemporary form. Thus, you will find "Empire of the Romans" instead of "Byzantium" and "The Kingdoms and Lands Represented in the Imperial Council and the Lands of the Crown of St. Stephen" for Austria-Hungary.

DEMO VERSION



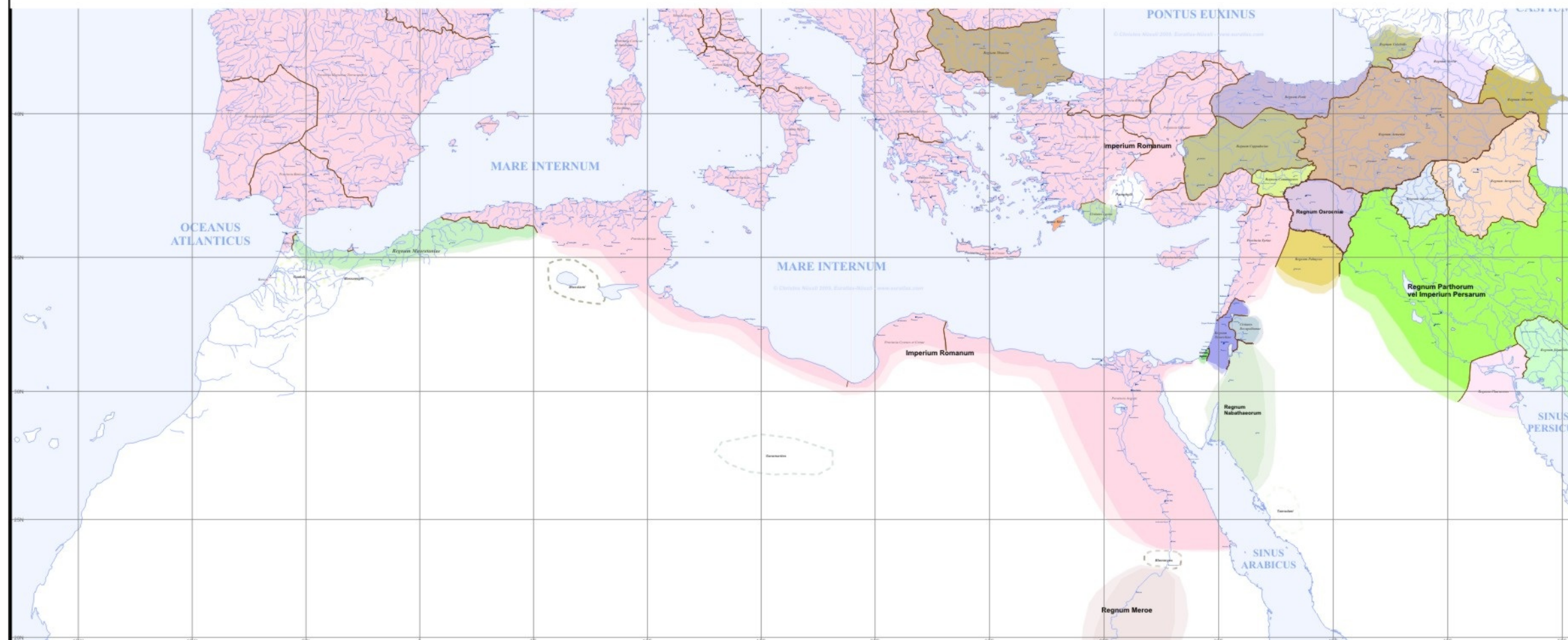
**This is the demo version of
EURATLAS PERIODIS BASIC**

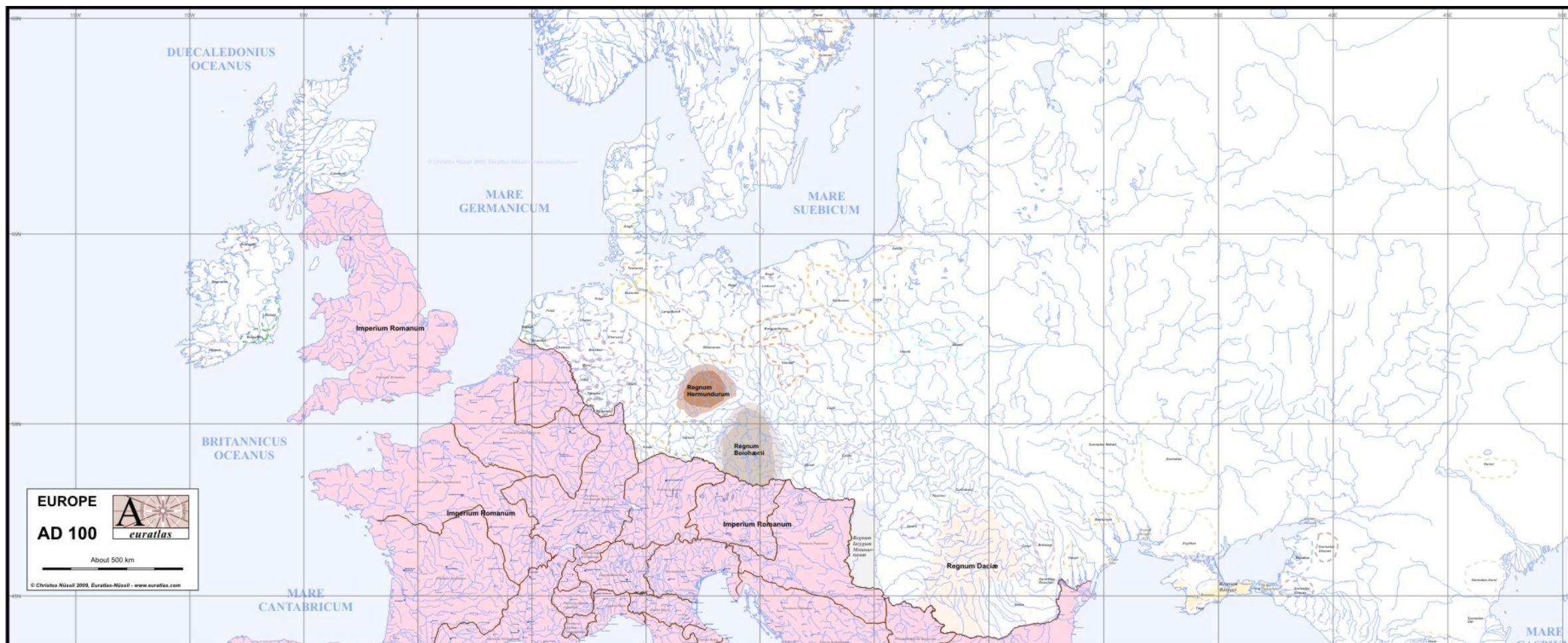
Periodical Historical Atlas of Europe 1 to 2000

This version is limited to year 1300 and the remaining maps are presented in image mode.

Purchase the complete version of **EURATLAS PERIODIS BASIC** here:

http://shop.euratlas.com/history_atlas/periodis_b.html





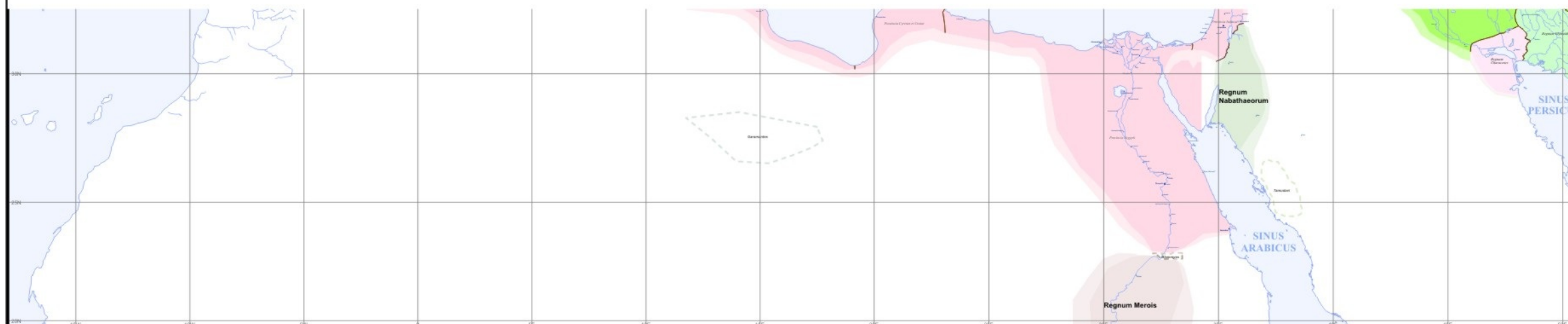
**This is the demo version of
EURATLAS PERIODIS BASIC**

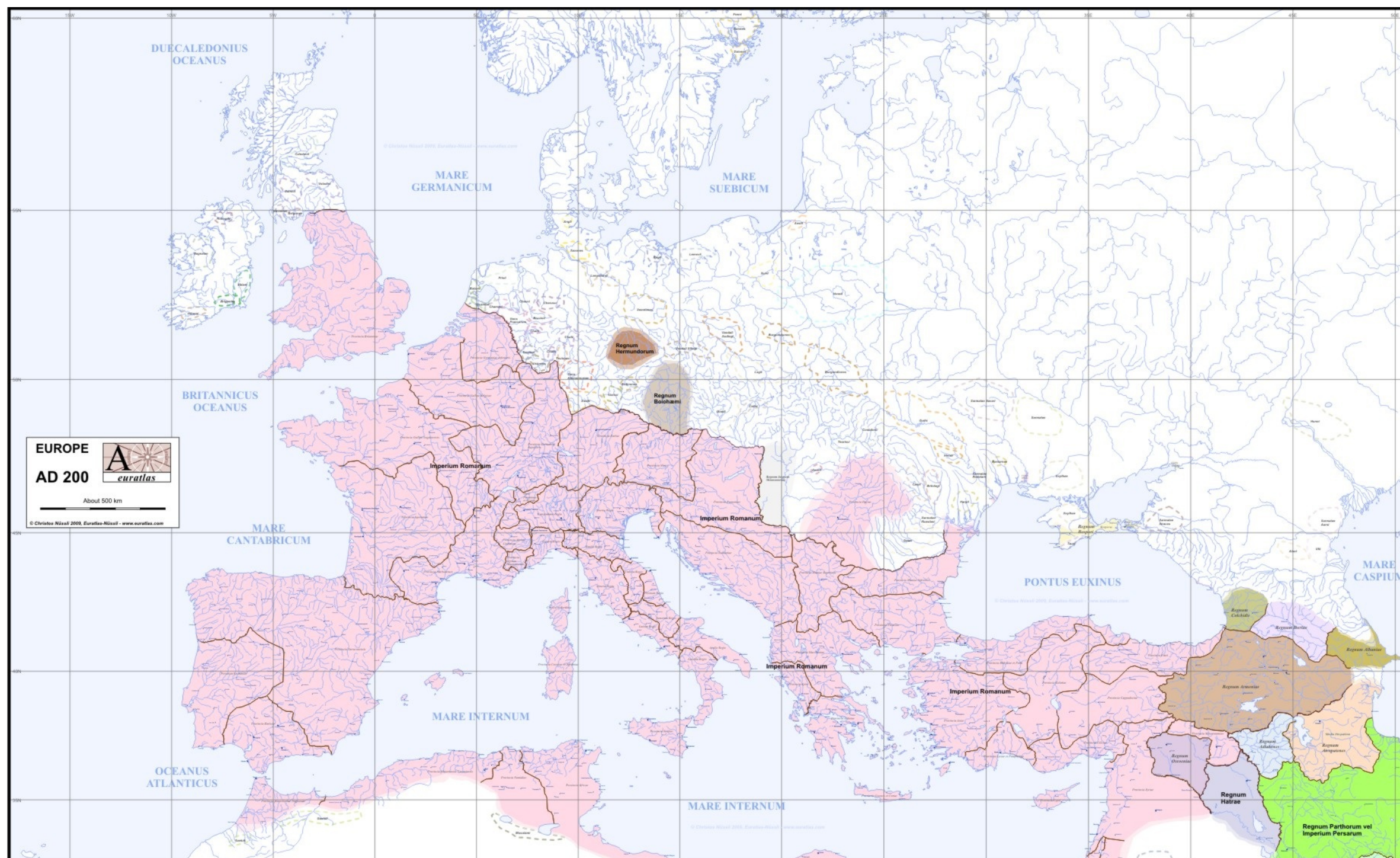
Periodical Historical Atlas of Europe 1 to 2000

This version is limited to year 1300 and the remaining maps are presented in image mode.

Purchase the complete version of **EURATLAS PERIODIS BASIC** here:

http://shop.euratlas.com/history_atlas/periodis_b.html





**This is the demo version of
EURATLAS PERIODIS BASIC**

Periodical Historical Atlas of Europe 1 to 2000

This version is limited to year 1300 and the remaining maps are presented in image mode.

Purchase the complete version of **EURATLAS PERIODIS BASIC** here:

http://shop.euratlas.com/history_atlas/periodis_b.html

AD 2000



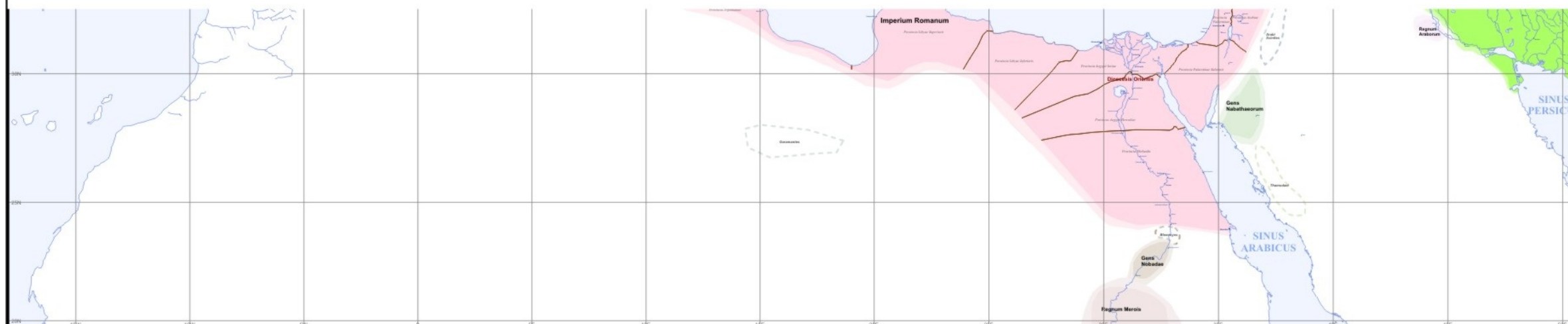
This is the demo version of EURATLAS PERIODIS BASIC

Periodical Historical Atlas of Europe 1 to 2000

This version is limited to year 1300 and the remaining maps are presented in image mode.

Purchase the complete version of **EURATLAS PERIODIS BASIC** here:

http://shop.euratlas.com/history_atlas/periodis_b.html





**This is the demo version of
EURATLAS PERIODIS BASIC**

Periodical Historical Atlas of Europe 1 to 2000

This version is limited to year 1300 and the remaining maps are presented in image mode.

Purchase the complete version of **EURATLAS PERIODIS BASIC** here:

http://shop.euratlas.com/history_atlas/periodis_b.html



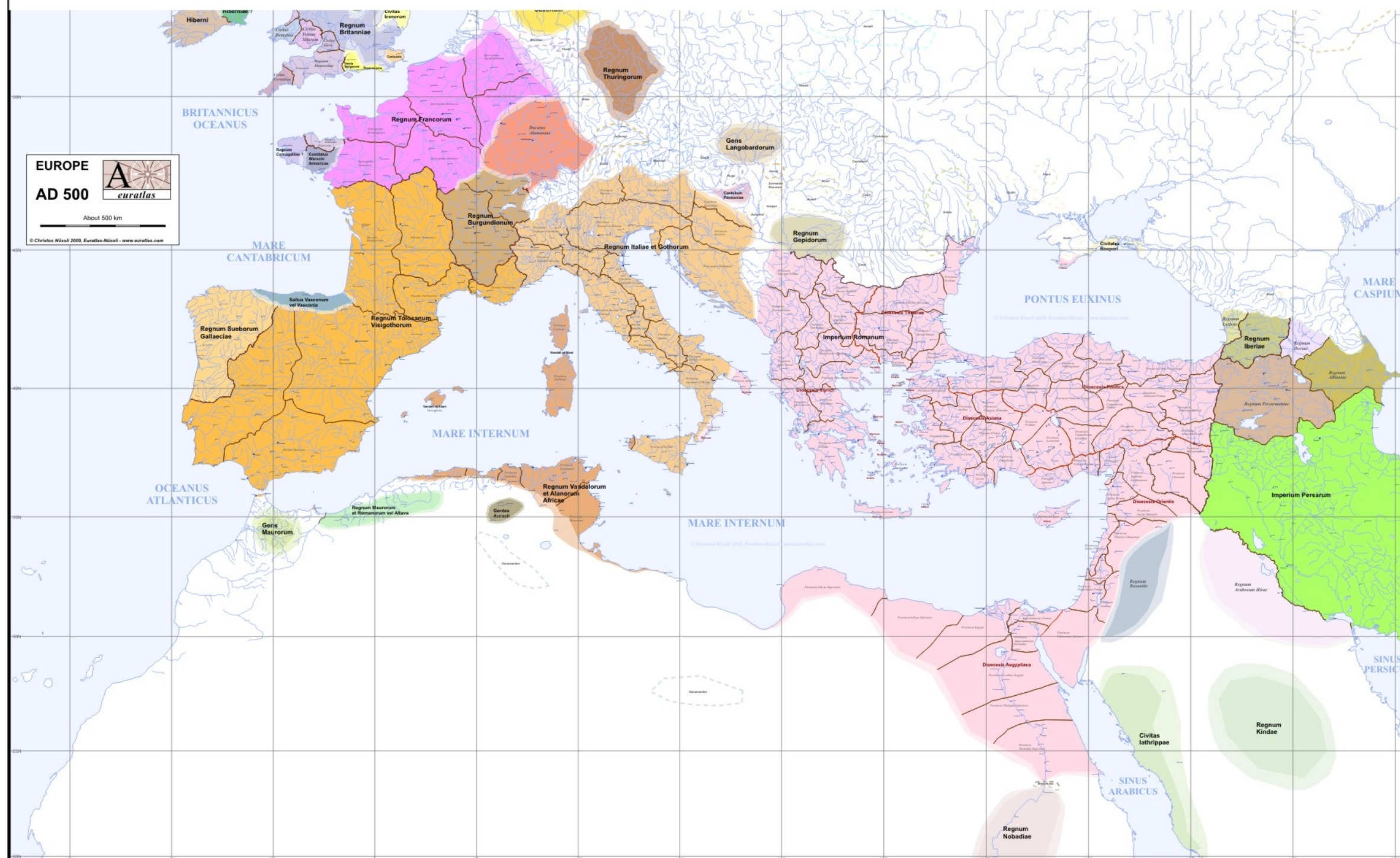
This is the demo version of EURATLAS PERIODIS BASIC

Periodical Historical Atlas of Europe 1 to 2000

This version is limited to year 1300 and the remaining maps are presented in image mode.

Purchase the complete version of **EURATLAS PERIODIS BASIC** here:

http://shop.euratlas.com/history_atlas/periodis_b.html



AD 500



This is the demo version of EURATLAS PERIODIS BASIC

Periodical Historical Atlas of Europe 1 to 2000

This version is limited to year 1300 and the remaining maps are presented in image mode.

Purchase the complete version of **EURATLAS PERIODIS BASIC** here:

http://shop.euratlas.com/history_atlas/periodis_b.html

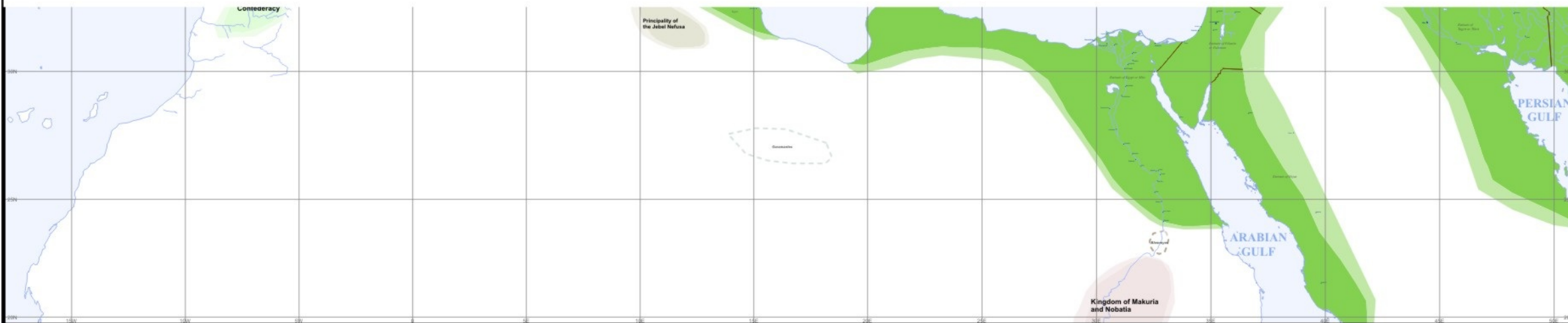


[illegible]

Periodical Historical Atlas of Europe 1 to 2000

Purchase the complete version of **EURATLAS PERIODIS BASIC** here:

http://shop.euratlas.com/history_atlas/periodis_b.html



ADVO

[illegible]

**This is the demo version of
EURATLAS PERIODIS BASIC**

This version is limited to year 1300 and the remaining maps are presented in image mode.

Purchase the complete version of **EURATLAS PERIODIS BASIC** here:

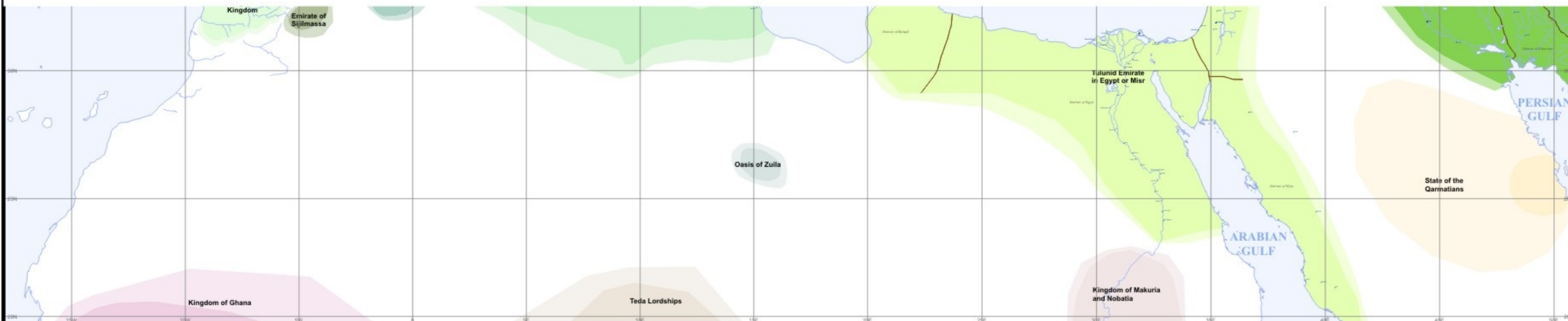
http://shop.euratlas.com/history_atlas/periodis_b.html

A detailed map of Europe in the year AD 900. The map is color-coded to represent different political entities. Major regions include the Kingdom of the Franks (divided into West and East Franks), the Kingdom of the Anglo-Saxons, the Kingdom of the Danes, the Kingdom of the Swedes, the Kingdom of the Magyars, and the Khaganate of the Khazars. The map also shows the British Isles, Scandinavia, and the Mediterranean region. A scale bar indicates a distance of 500 km. The map is titled 'EUROPE AD 900' and includes a logo for 'Auratus'.

Periodical Historical Atlas of Europe 1 to 2000

Purchase the complete version of **EURATLAS PERIODIS BASIC** here:

http://shop.euratlas.com/history_atlas/periodis_b.html



ADCO



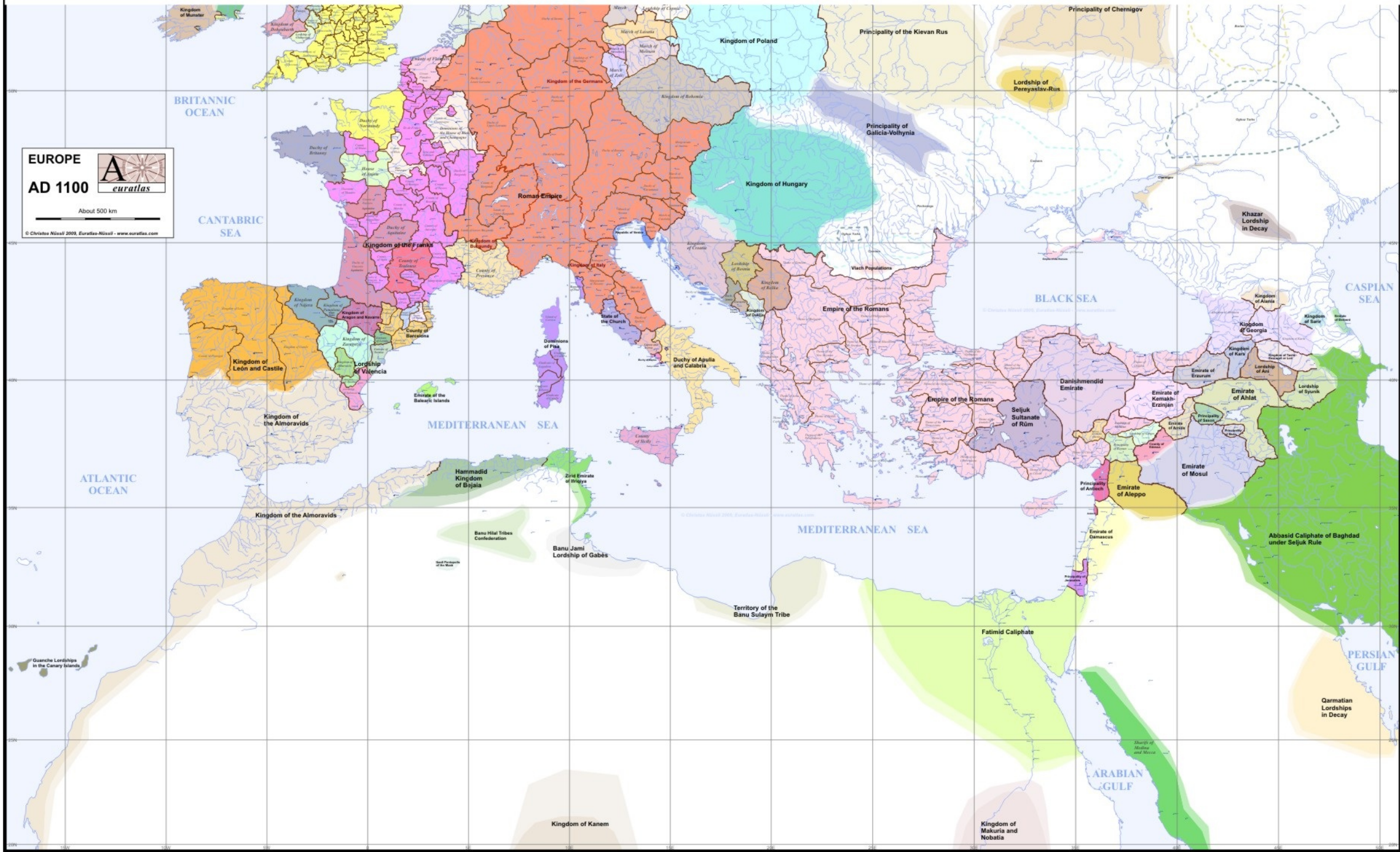
This version is limited to year 1300 and the remaining maps are presented in image mode.

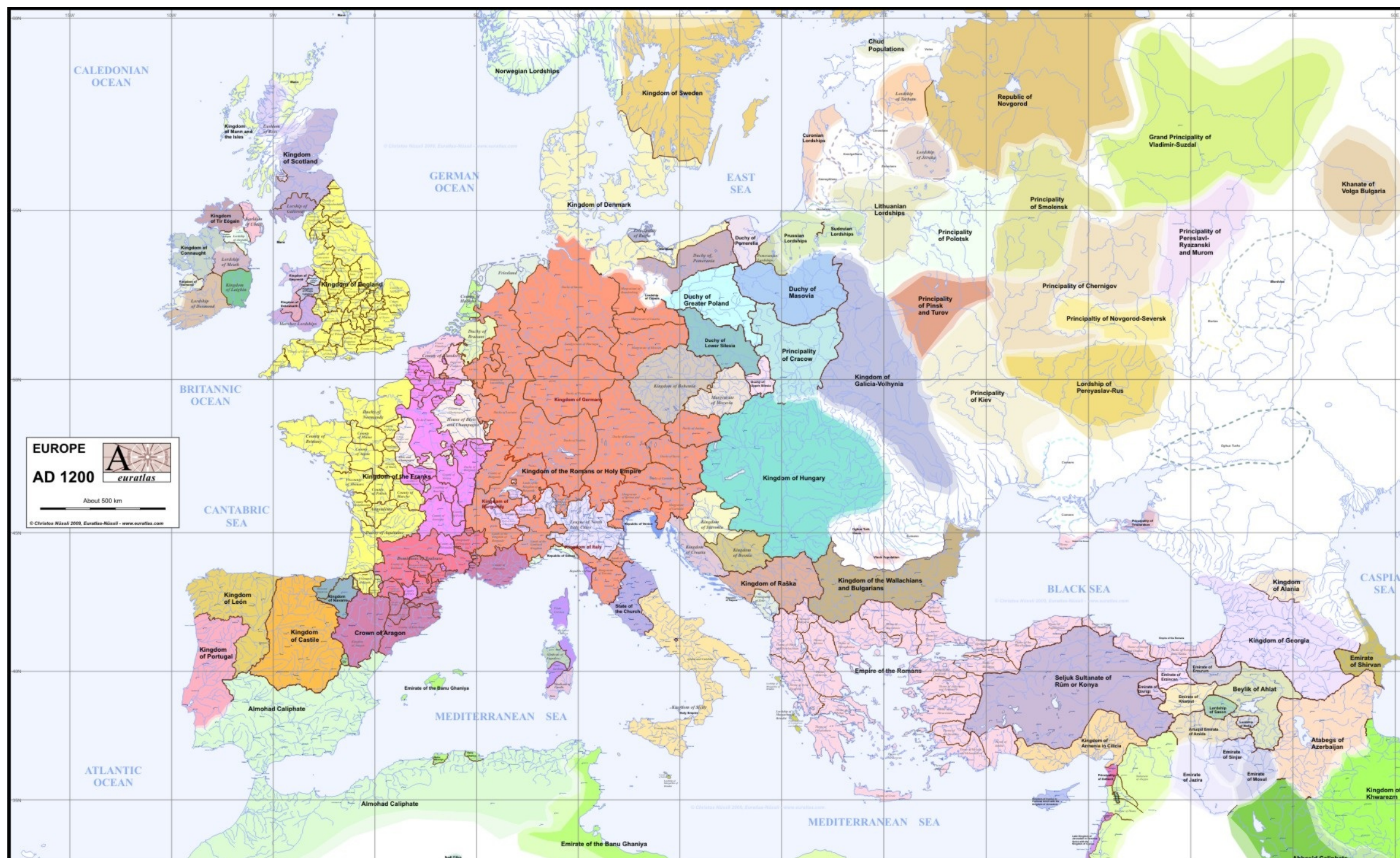
http://shop.euratlas.com/history_atlas/periodis_b.html



Periodical Historical Atlas of Europe 1 to 2000

http://shop.euratlas.com/history_atlas/periodis_b.html





This is the demo version of EURATLAS PERIODIS BASIC

Periodical Historical Atlas of Europe 1 to 2000

This version is limited to year 1300 and the remaining maps are presented in image mode.

Purchase the complete version of **EURATLAS PERIODIS BASIC** here:

http://shop.euratlas.com/history_atlas/periodis_b.html

AD 1200



AD 1300




**This is the demo version of
EURATLAS PERIODIS BASIC**

Periodical Historical Atlas of Europe 1 to 2000

This version is limited to year 1300 and the remaining maps are presented in image mode.

Purchase the complete version of **EURATLAS PERIODIS BASIC** here:

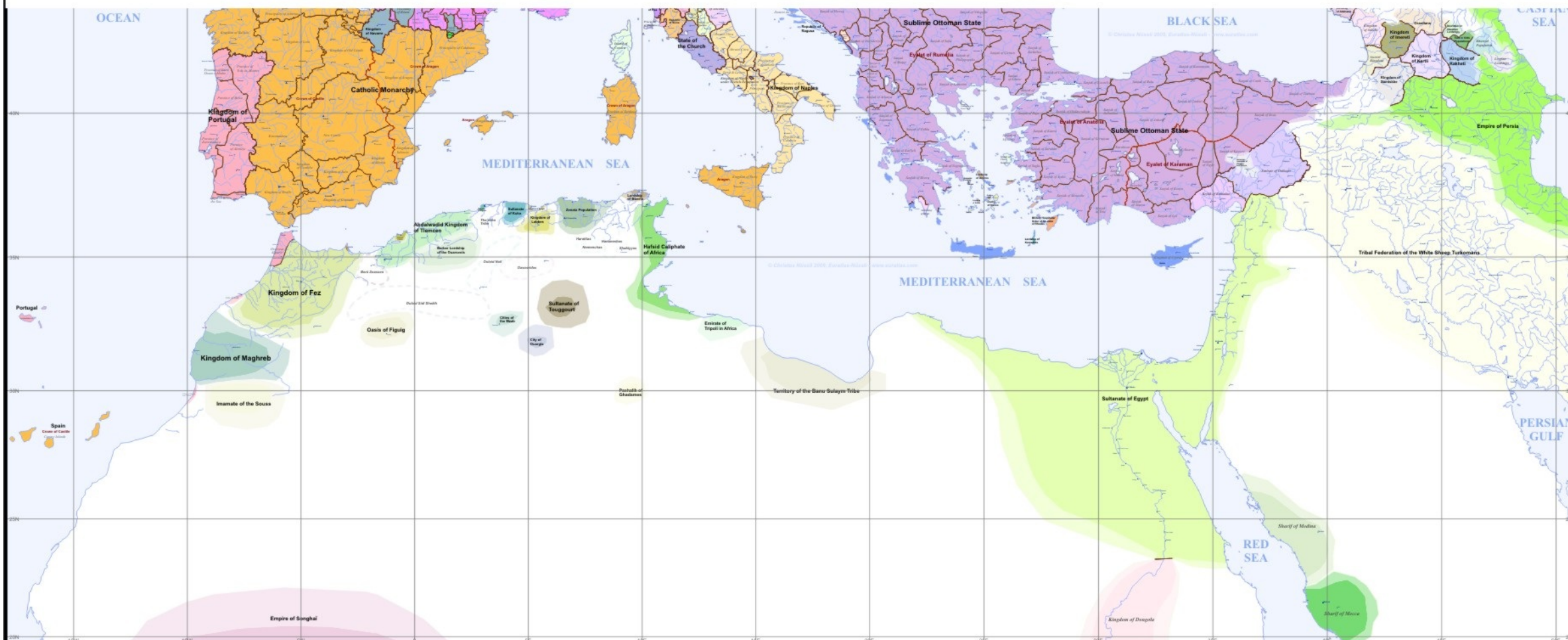
http://shop.euratlas.com/history_atlas/periodis_b.html



Periodical Historical Atlas of Europe 1 to 2000

Purchase the complete version of **EURATLAS PERIODIS BASIC** here:

http://shop.euratlas.com/history_atlas/periodis_b.html



Periodical Historical Atlas of Europe 1 to 2000

http://shop.euratlas.com/history_atlas/periodis_b.html





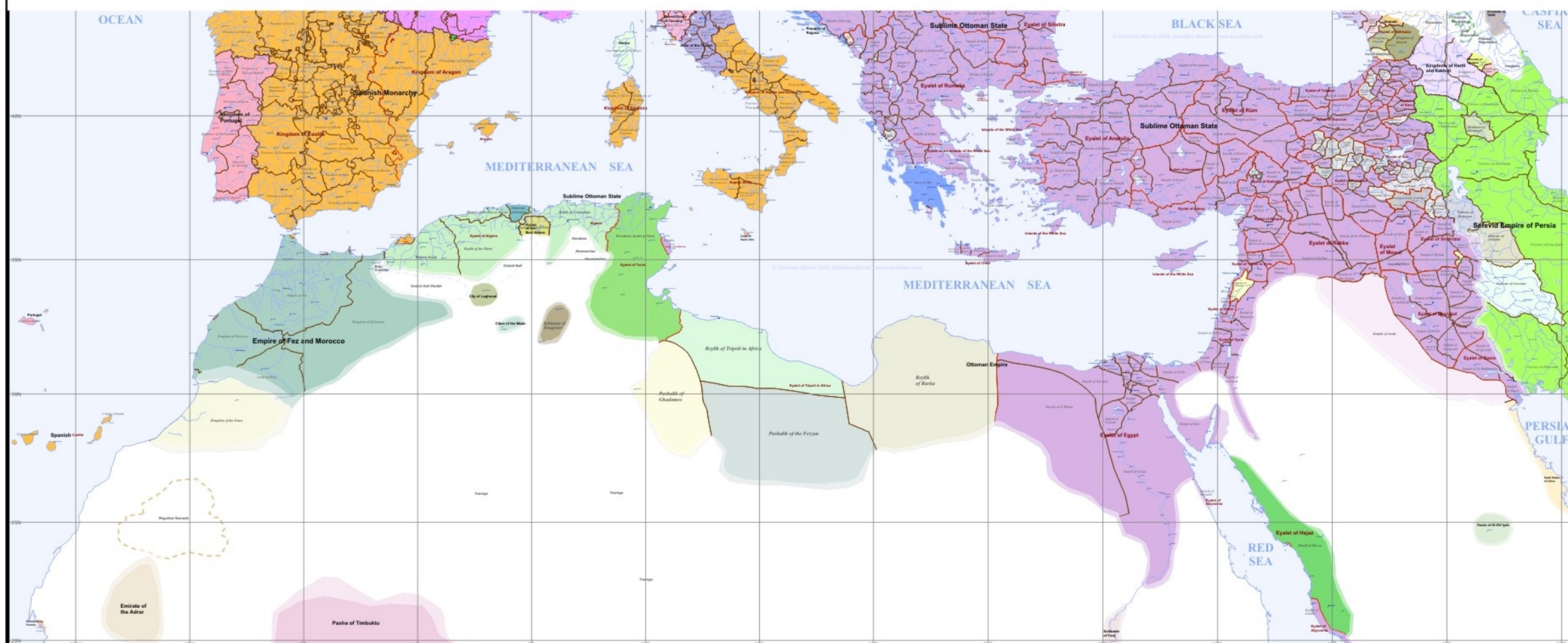
**This is the demo version of
EURATLAS PERIODIS BASIC**

Periodical Historical Atlas of Europe 1 to 2000

This version is limited to year 1300 and the remaining maps are presented in image mode.

Purchase the complete version of **EURATLAS PERIODIS BASIC** here:

http://shop.euratlas.com/history_atlas/periodis_b.html



AD 1800



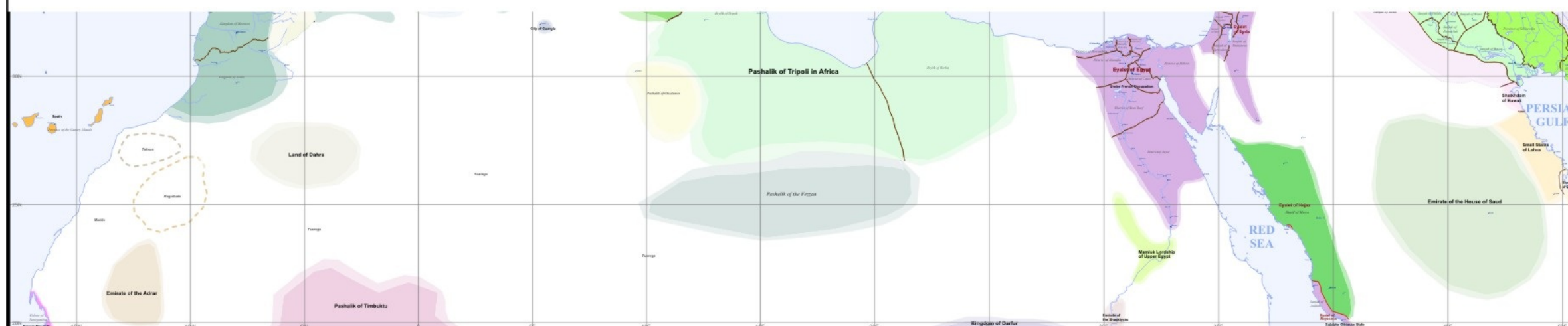
**This is the demo version of
EURATLAS PERIODIS BASIC**

Periodical Historical Atlas of Europe 1 to 2000

This version is limited to year 1300 and the remaining maps are presented in image mode.

Purchase the complete version of **EURATLAS PERIODIS BASIC** here:

http://shop.euratlas.com/history_atlas/periodis_b.html



AD 1800

AD 1900



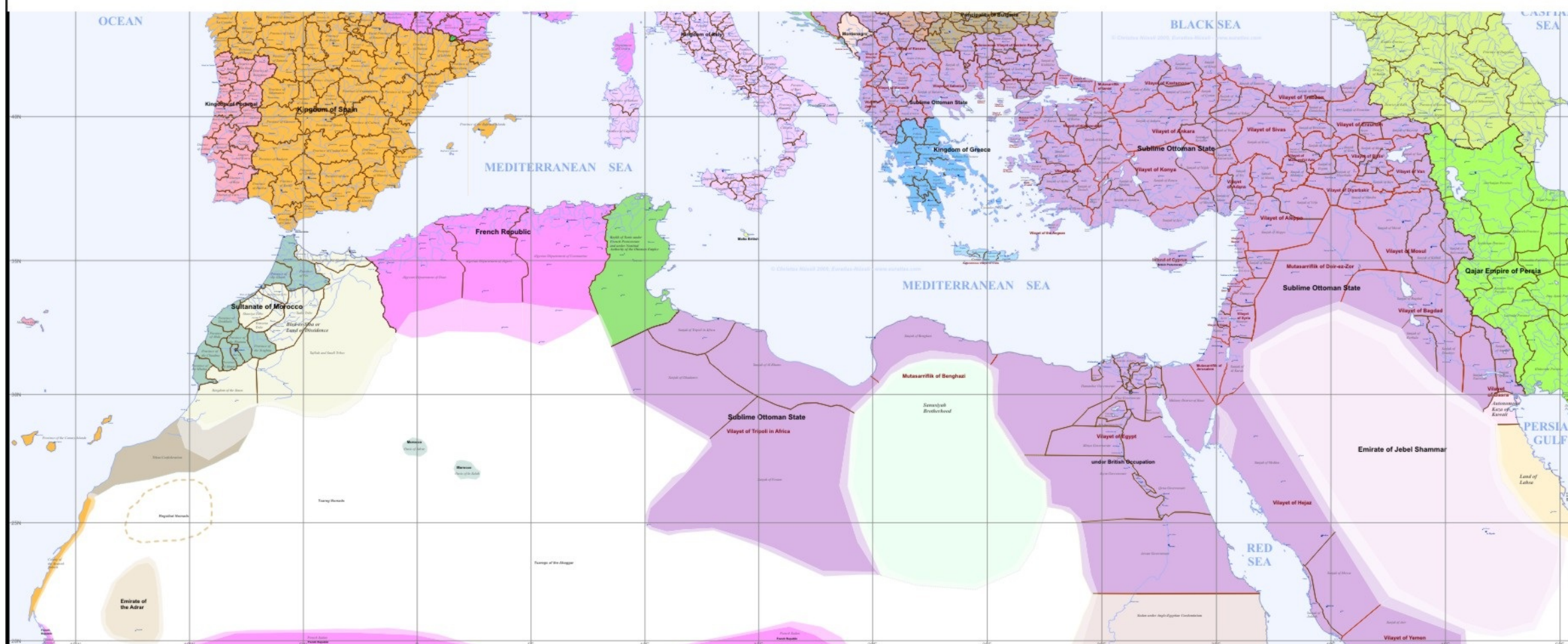
This is the demo version of EURATLAS PERIODIS BASIC

Periodical Historical Atlas of Europe 1 to 2000

This version is limited to year 1300 and the remaining maps are presented in image mode.

Purchase the complete version of **EURATLAS PERIODIS BASIC** here:

http://shop.euratlas.com/history_atlas/index.html



This is the demo version of EURATLAS PERIODIS BASIC

Periodical Historical Atlas of Europe 1 to 2000

This version is limited to year 1300 and the remaining maps are presented in image mode.

Purchase the complete version of **EURATLAS PERIODIS BASIC** here:

http://shop.euratlas.com/history_atlas/periodis_b.html



Bibliography AD 1 - AD 500

AD 1

References

BENGTSON, Hermann et al., Grosser Historischer Weltatlas: 1 - Vorgeschichte und Altertum, Bayerischer Schulbuch-Verlag, München, 1978

BEREZNAY et al., Atlas of European History, Times Books, London, 1994

BOUILLET, M.-N., Dictionnaire universel d'histoire et de géographie, Hachette et Cie, Paris, 1863

DREYSS, Ch., Chronologie universelle, Librairie de L. Hachette et Cie, Paris, 1864

DUBY, Georges et al., Atlas historique, Larousse, Paris, 1978

FERRARI-BRAVO, Anna et al., Le strade dell'Italia romana, TCI, Milano, 2004

GIBBON, Edward, Histoire du déclin et de la chute de l'empire romain, Robert Laffont, Paris, 1983

HACQUARD, Georges, DAUTRY, J., MAISANI, O., Guide romain antique, Hachette, Paris, 1952

JULIEN, Charles-André, Histoire de l'Afrique du Nord: Des origines à 1830, Payot et Rivages, Paris, 1994

MELIS, Roberto et al., Atlante Storico del Mondo, TCI, Milano, 1994

MOTTA, G., Atlante Storico, I.G.D.A., Novara, 1979

PUTZGER, Friedrich Wilhelm, Historischer Atlas, Sauerländer & Co, Aarau, 1981

SCARRE, Chris Atlas de la Rome antique, Autrement, Paris, 2000

TALBERT, Richard J. A. et al., Barrington Atlas of the Greek and Roman World, Princeton University Press, Princeton & Oxford, 2000

VIDAL-LABLACHE, Atlas général, Armand Colin, Paris, 1928

ZAHN, Ulf et al. Grosser Atlas zur Weltgeschichte, Westermann, Braunschweig, 1997

Sources

DIODORE DE SICILE, Bibliothèque historique, Librairie de L. Hachette et Cie, Paris, 1865

AD 100

References

BENGTSON, Hermann et al., Grosser Historischer Weltatlas: 1 - Vorgeschichte und Altertum, Bayerischer Schulbuch-Verlag, München, 1978

BEREZNAY et al., Atlas of European History, Times Books, London, 1994

BOSIO, Luciano, La Tabula Peutingeriana, Maggioli, Rimini, 1983

BOUILLET, M.-N., Dictionnaire universel d'histoire et de géographie, Hachette et Cie, Paris, 1863

DREYSS, Ch., Chronologie universelle, Librairie de L. Hachette et Cie, Paris, 1864

DUBY, Georges et al., Atlas historique, Larousse, Paris, 1978

FERRARI-BRAVO, Anna et al., Le strade dell'Italia romana, TCI, Milano, 2004

GIBBON, Edward, Histoire du déclin et de la chute de l'empire romain, Robert Laffont, Paris, 1983

HACQUARD, Georges, DAUTRY, J., MAISANI, O., Guide romain antique, Hachette, Paris, 1952

JULIEN, Charles-André, Histoire de l'Afrique du Nord: Des origines à 1830, Payot et Rivages, Paris, 1994

MELIS, Roberto et al., Atlante Storico del Mondo, TCI, Milano, 1994

MOTTA, G., Atlante Storico, I.G.D.A., Novara, 1979

PUTZGER, Friedrich Wilhelm, Historischer Atlas, Sauerländer & Co, Aarau, 1981

SCARRE, Chris, Atlas de la Rome antique, Autrement, Paris, 2000

TALBERT, Richard J. A. et al., Barrington Atlas of the Greek and Roman World, Princeton University Press, Princeton & Oxford, 2000

VIDAL-LABLACHE, Atlas général, Armand Colin, Paris, 1928

ZAHN, Ulf et al., Grosser Atlas zur Weltgeschichte, Westermann, Braunschweig, 1997

Sources

DIODORE DE SICILE, Bibliothèque historique, Librairie de L. Hachette et Cie, Paris, 1865

AD 200

References

ARDELEANU, Ion et al., Atlas Pentru Istoria României, Editura Didactică si Pedagogică Bucuresti, 1983

BENGTSON, Hermann et al., Grosser Historischer Weltatlas: 1 - Vorgeschichte und Altertum, Bayerischer Schulbuch-Verlag, München, 1978

BEREZNAY et al., Atlas of European History, Times Books, London, 1994

BOSIO, Luciano, La Tabula Peutingeriana, Maggioli, Rimini, 1983

BOUILLET, M.-N., Dictionnaire universel d'histoire et de géographie, Hachette et Cie, Paris, 1863

CORTAZAR, Fernando García de, Atlas de Historia de España, Planeta, Barcelona, 2005

DREYSS, Ch., Chronologie universelle, Librairie de L. Hachette et Cie, Paris, 1864

DUBY, Georges et al., Atlas historique, Larousse, Paris, 1978

FERRARI-BRAVO, Anna et al., Le strade dell'Italia romana, TCI, Milano, 2004

GIBBON, Edward, Histoire du déclin et de la chute de l'empire romain, Robert Laffont, Paris, 1983

GROUSSET, René, Histoire de l'Arménie: des origines à 1071, Payot & Rivages, Paris, 1995

HACQUARD, Georges, DAUTRY, J., MAISANI, O., Guide romain antique, Hachette, Paris, 1952

JULIEN, Charles-André, Histoire de l'Afrique du Nord: Des origines à 1830, Payot et Rivages, Paris, 1994

MELIS, Roberto et al., Atlante Storico del Mondo, TCI, Milano, 1994

MOTTA, G., Atlante Storico, I.G.D.A., Novara, 1979

MUTAFIAN & VAN LAUWE, Atlas historique de l'Arménie, Autrement, Paris, 2001

PUTZGER, Friedrich Wilhelm, Historischer Atlas, Sauerländer & Co, Aarau, 1981

SCARRE, Chris, Atlas de la Rome antique, Autrement, Paris, 2000

TALBERT, Richard J. A. et al., Barrington Atlas of the Greek and Roman World, Princeton University Press, Princeton & Oxford, 2000

VIDAL-LABLACHE, Atlas général, Armand Colin, Paris, 1928

ZAHN, Ulf et al., Grosser Atlas zur Weltgeschichte, Westermann, Braunschweig, 1997

AD 300

References

BENGTSON, Hermann et al, Grosser Historischer Weltatlas: 1 - Vorgeschichte und Altertum, Bayerischer Schulbuch-Verlag, München, 1978

BEREZNAY et al., Atlas of European History, Times Books, London, 1994

BOSIO, Luciano, La Tabula Peutingeriana, Maggioli, Rimini, 1983

BOUILLET, M.-N., Dictionnaire universel d'histoire et de géographie, Hachette et Cie, Paris, 1863

CORTAZAR, Fernando García de, Atlas de Historia de España, Planeta, Barcelona, 2005

DREYSS, Ch., Chronologie universelle, Librairie de L. Hachette et Cie, Paris, 1864

DUBY, Georges et al., Atlas historique, Larousse, Paris, 1978

FERRARI-BRAVO, Anna et al., Le strade dell'Italia romana, TCI, Milano, 2004

GIBBON, Edward, Histoire du déclin et de la chute de l'empire romain, Robert Laffont, Paris, 1983

GROUSSET, René, Histoire de l'Arménie: des origines à 1071, Payot & Rivages, Paris, 1995

HACQUARD, Georges, DAUTRY, J., MAISANI, O., Guide romain antique, Hachette, Paris, 1952

HURTADO, Víctor et al., Atlas d'Història de Catalunya Edicions 62, Barcelona, 1995

JULIEN, Charles-André, Histoire de l'Afrique du Nord: Des origines à 1830, Payot et Rivages, Paris, 1994

MELIS, Roberto et al., Atlante Storico del Mondo, TCI, Milano, 1994

MOTTA, G., Atlante Storico, I.G.D.A., Novara, 1979

MUTAFIAN & VAN LAUWE, Atlas historique de l'Arménie, Autrement, Paris, 2001

PUTZGER, Friedrich Wilhelm, Historischer Atlas, Sauerländer & Co, Aarau, 1981

SCARRE, Chris, Atlas de la Rome antique, Autrement, Paris, 2000

SCHEUCH, Manfred, Historischer Atlas Österreich, Christian Brandstätter Verlag, Wien, 1994

TALBERT, Richard J. A. et al., Barrington Atlas of the Greek and Roman World, Princeton University Press, Princeton & Oxford, 2000

VIDAL-LABLACHE, Atlas général, Armand Colin, Paris, 1928

ZAHN, Ulf et al., Grosser Atlas zur Weltgeschichte, Westermann, Braunschweig, 1997

Sources

JORDANÈS, Histoire des Goths (trad. Olivier Devillers), Belles Lettres, Paris, 2004

AD 400

References

ENGTON, Hermann et al., Grosser Historischer Weltatlas: 1 - Vorgeschichte und Altertum, Bayerischer Schulbuch-Verlag, München, 1978

BEREZNAY et al., Atlas of European History, Times Books, London, 1994

BOUILLET, M.-N., Dictionnaire universel d'histoire et de géographie, Hachette et Cie, Paris, 1863

CORTAZAR, Fernando García de, Atlas de Historia de España, Planeta, Barcelona, 2005

DREYSS, Ch., Chronologie universelle, Librairie de L. Hachette et Cie, Paris, 1864

DUBY, Georges et al., Atlas historique, Larousse, Paris, 1978

FERRARI-BRAVO, Anna et al., Le strade dell'Italia romana, TCI, Milano, 2004

GIBBON, Edward, Histoire du déclin et de la chute de l'empire romain, Robert Laffont, Paris, 1983

GROUSSET, René, Histoire de l'Arménie: des origines à 1071, Payot & Rivages, Paris, 1995

JULIEN, Charles-André, Histoire de l'Afrique du Nord: Des origines à 1830, Payot et Rivages, Paris, 1994

KOCH, John T., An Atlas for Celtic Studies, Oxbow Books, Oxford, 2007

MELIS, Roberto et al., Atlante Storico del Mondo, TCI, Milano, 1994

MOTTA, G., Atlante Storico, I.G.D.A., Novara, 1979

MUTAFIAN & VAN LAUWE, Atlas historique de l'Arménie, Autrement, Paris, 2001

PUTZGER, Friedrich Wilhelm, Historischer Atlas, Sauerländer & Co, Aarau, 1981

SCARRE, Chris, Atlas de la Rome antique, Autrement, Paris, 2000

SCHEUCH, Manfred, Historischer Atlas Österreich, Christian Brandstätter Verlag, Wien, 1994

TALBERT, Richard J. A. et al., Barrington Atlas of the Greek and Roman World, Princeton University Press, Princeton & Oxford, 2000

VIDAL-LABLACHE, Atlas général, Armand Colin, Paris, 1928

ZAHN, Ulf et al., Grosser Atlas zur Weltgeschichte, Westermann, Braunschweig, 1997

Sources

JORDANÈS, Histoire des Goths (trad. Olivier Devillers), Belles Lettres, Paris, 2004

AD 500

References

ABU KHALIL, Shawqi, Atlas of the Arab-Islamic History, ISBN 1-57547-009-8, Al Qahira, 1996

BARFORD, P.M., The Early Slavs, Cornell University Press, Ithaca, New York, 2001

BENGTSON, Hermann et al., Grosser Historischer Weltatlas: 1 - Vorgeschichte und Altertum, Bayerischer Schulbuch-Verlag, München, 1978

BENNASSAR, Bartolomé, Histoire des Espagnols: VIe-XXe siècle, Robert Laffont, Paris, 1992

BEREZNAY et al., Atlas of European History, Times Books, London, 1994

BOUILLET, M.-N., Dictionnaire universel d'histoire et de géographie Hachette et Cie, Paris, 1863

CHARMASSON, Thérèse, LELORRAIN, Anne-Marie, SONNET, Martine, Chronologie de l'histoire de France, P.U.F., Paris, 1994

CONTE, Francis, Les Slaves : Aux origines des civilisations d'Europe centrale et orientale (VIe-XIIIe siècles), Albin Michel, Paris, 1996

Bibliography AD 500 - AD 800

CORTAZAR, Fernando García de, Atlas de Historia de España, Planeta, Barcelona, 2005
DREYSS, Ch., Chronologie universelle, Librairie de L. Hachette et Cie, Paris, 1864
DUBY, Georges et al., Atlas historique, Larousse, Paris, 1978
DURUY, Victor, Atlas historique de la France, Chamerot, Paris,1849
FALKUS, Malcolm & GILLINGHAM, John, Historical Atlas of Britain, Kingfisher, London, 1987
GIBBON, Edward, Histoire du déclin et de la chute de l'empire romain, Robert Laffont, Paris, 1983
GROUSSET, René, Histoire de l'Arménie: des origines à 1071, Payot & Rivages, Paris, 1995
JULIEN, Charles-André, Histoire de l'Afrique du Nord : Des origines à 1830, Payot et Rivages, Paris, 1994
KOCH, John T., An Atlas for Celtic Studies, Oxbow Books, Oxford, 2007
MELIS, Roberto et al., Atlante Storico del Mondo, TCI, Milano, 1994
MORGAN, Kenneth O., The Oxford Illustrated History of Britain, Oxford University Press, Oxford, 1984
MORRIS, John, The Age of Arthur, Phoenix, London, 2004
MOTTA, G., Atlante Storico, I.G.D.A., Novara, 1979
MUSSOT-GOULARD, Renée, Les Goths, Atlantica, Biarritz, 1999
MUTAFIAN & VAN LAUWE, Atlas historique de l'Arménie, Autrement, Paris, 2001
NORWICH, John Julius, Histoire de Byzance : 330-1453, Perrin, Paris, 2002
OSTROGORSKY, Georgije, Histoire de l'Etat byzantin, Payot & Rivages, Paris, 1996
PUTZGER, Friedrich Wilhelm, Historischer Atlas, Sauerländer & Co, Aarau, 1981
ROVAN, Joseph, Histoire de l'Allemagne: des origines à nos jours, Seuil, Paris, 1998
TALBERT, Richard J. A. et al., Barrington Atlas of the Greek and Roman World, Princeton University Press, Princeton & Oxford, 2000
VIDAL-LABLACHE, Atlas général, Armand Colin, Paris, 1928
ZAHN, Ulf et al., Grosser Atlas zur Weltgeschichte, Westermann, Braunschweig, 1997

Sources

BÈDE le Vénérable, Histoire ecclésiastique du peuple anglais (trad. Olivier Szerwiniack et al.), Belles Lettres, Paris, 2004
JORDANÈS, Histoire des Goths (trad. Olivier Devillers), Belles Lettres, Paris, 2004
PROCOPE, La guerre contre les Vandales (trad. Denis Roques), Belles Lettres, Paris, 1990
TOURS, Grégoire de, Histoire des Francs (trad. Robert Latouche), Belles Lettres, Paris, 2005

AD 600

References

ABU KHALIL, Shawqi, Atlas of the Arab-Islamic History, ISBN 1-57547-009-8, Al Qahira, 1996
BARFORD, P.M., The Early Slavs, Cornell University Press, Ithaca, New York, 2001
BENNASSAR, Bartolomé, Histoire des Espagnols: VIe-XXe siècle, Robert Laffont, Paris, 1992
BEREZNAY et al., Atlas of European History, Times Books, London, 1994
BOUILLET, M.-N., Dictionnaire universel d'histoire et de géographi, Hachette et Cie, Paris, 1863
CHARMASSON, Th., LELORRAIN, A.-M., SONNET, M., Chronologie de l'histoire de France, P.U.F., Paris, 1994
CONTE, Francis, Les Slaves: Aux origines des civilisations d'Europe centrale et orientale (VIe-XIIIe siècles) Albin Michel, Paris, 1996
CORTAZAR, Fernando García de, Atlas de Historia de España, Planeta, Barcelona, 2005
DIMITROV, Bojidar, Les Bulgares civilisateurs du monde slave, Borina, Sofia, 1995
DOBREV, Christo et al., Balgarski Voënen Atlas, Voenno Izdatelstvo, Sofia, 1979
DREYSS, Ch., Chronologie universelle, Librairie de L. Hachette et Cie, Paris, 1864
DUBY, Georges et al., Atlas historique, Larousse, Paris, 1978
DURUY, Victor, Atlas historique de la France, Chamerot, Paris, 1849
ENGEL, Josef et al., Grosser Historischer Weltatlas: 2 - Mittelalter, Bayerischer Schulbuch-Verlag, München, 1979
FALKUS, Malcolm & GILLINGHAM, John, Historical Atlas of Britain, Kingfisher, London, 1987
FAVROD, Justin, Histoire politique du royaume burgonde (443-534), Bibliothèque historique vaudoise, Lausanne, 1997
FOL, Alexander, Bulgaria: History Retold in Brief, Riva, Sofia, 1999
GIBBON, Edward, Histoire du déclin et de la chute de l'empire romain, Robert Laffont, Paris, 1983
GROUSSET, René Histoire de l'Arménie: des origines à 1071, Payot & Rivages, Paris, 1995
HALDON, John, The Palgrave Atlas of Byzantine History, Palgrave Macmillan, New York, 2005
JULIEN, Charles-André, Histoire de l'Afrique du Nord: des origines à 1830, Payot et Rivages, Paris, 1994
KAZHDAN, Alexander et al., The Oxford Dictionary of Byzantium, 3 vol., Oxford University Press, New York & Oxford, 1991
KOCH, John T., An Atlas for Celtic Studies, Oxbow Books, Oxford, 2007
MELIS, Roberto et al., Atlante Storico del Mondo, TCI, Milano, 1994
MORGAN, Kenneth O., The Oxford Illustrated History of Britain, Oxford University Press, Oxford, 1984
MORRIS, John, The Age of Arthur, Phoenix, London, 2004
MOTTA, G., Atlante Storico, I.G.D.A, Novara, 1979
MUSSOT-GOULARD, Renée, Les Goths, Atlantica, Biarritz, 1999
MUTAFIAN & VAN LAUWE, Atlas historique de l'Arménie, Autrement, Paris, 2001
NORWICH, John Julius, Histoire de Byzance : 330-1453, Perrin, Paris, 2002
OSTROGORSKY, Georgije, Histoire de l'Etat byzantin, Payot & Rivages, Paris, 1996
PIERPAOLI, Mario, Storia di Ravenna, dalle origini all'anno Mille, Longo, Ravenna, 1990
PUTZGER, Friedrich Wilhelm, Historischer Atlas, Sauerländer & Co, Aarau, 1981
REGAN, Kresimir et al., Hrvatski Povijesni Atlas Leksikografski, Zavod, Zagreb, 2003
ROVAN, Joseph, Histoire de l'Allemagne: des origines à nos jours, Seuil, Paris, 1998
VIDAL-LABLACHE, Atlas général, Armand Colin, Paris, 1928
ZAHN, Ulf et al., Grosser Atlas zur Weltgeschichte, Westermann, Braunschweig, 1997

Sources

BÈDE le Vénérable, Histoire ecclésiastique du peuple anglais (trad. Olivier Szerwiniack et al.), Belles Lettres, Paris, 2004
DIACRE, Paul, Histoire des Lombards (trad. François Bougard), Brepols, Turnhout, 1994
THEOPHANES, Chronicle (trad. Harry Turtledove), PENN, Philadelphia, 1982
TOURS, Grégoire de, Histoire des Francs (trad. Robert Latouche), Belles Lettres, Paris, 2005

AD 700

References

ABU KHALIL, Shawqi, Atlas of the Arab-Islamic History, ISBN 1-57547-009-8, Al Qahira, 1996
ASSATIANI, Nodar, BENDIANACHVILI, Alexandre, Histoire de la Géorgie, L'Harmattan, Paris, 1997
BARFORD, P.M., The Early Slavs, Cornell University Press, Ithaca, New York, 2001
BENNASSAR, Bartolomé, Histoire des Espagnols: VIe-XXe siècle, Robert Laffont, Paris, 1992
BEREZNAY et al., Atlas of European History, Times Books, London, 1994
BOUILLET, M.-N., Dictionnaire universel d'histoire et de géographie, Hachette et Cie, Paris, 1863
BĚLINA, Pavel, ČORNEJ, Petr et POKORNÝ, Jiří, Histoire des Pays tchèques, Seuil, Paris, 1995
CHARMASSON, Thérèse, LELORRAIN, Anne-Marie, SONNET, Martine, Chronologie de l'histoire de France, P.U.F., Paris, 1994
CONTE, Francis, Les Slaves: aux origines des civilisations d'Europe centrale et orientale (VIe-XIIIe siècles), Albin Michel, Paris, 1996
CORTAZAR, Fernando García de, Atlas de Historia de España, Planeta, Barcelona, 2005
DAVIES, John, A History of Wales, Penguin Books, London, 1994
DIMITROV, Bojidar, Les Bulgares civilisateurs du monde slave, Borina, Sofia, 1995
DOBREV, Christo et al., Balgarski Voënen Atlas, Voenno Izdatelstvo, Sofia, 1979
DREYSS, Ch., Chronologie universelle, Librairie de L. Hachette et Cie, Paris, 1864
DUBY, Georges et al., Atlas historique, Larousse, Paris, 1978
DURUY, Victor, Atlas historique de la France, Chamerot, Paris, 1849
ENGEL, Josef et al., Grosser Historischer Weltatlas: 2 - Mittelalter, Bayerischer Schulbuch-Verlag, München, 1979
FALKUS, Malcolm & GILLINGHAM, John, Historical Atlas of Britain, Kingfisher, London, 1987
FOL, Alexander, Bulgaria: History Retold in Brief, Riva, Sofia, 1999
FOSTER, Robert Fitzroy, The Oxford History of Ireland, Oxford University Press, Oxford, 1989
GIBBON, Edward, Histoire du déclin et de la chute de l'empire romain, Robert Laffont, Paris, 1983
GROUSSET, René, Histoire de l'Arménie: des origines à 1071, Payot & Rivages, Paris, 1995
HALDON, John, The Palgrave Atlas of Byzantine History, Palgrave Macmillan, New York, 2005
HEWSEN, Robert H., Armenia: A Historical Atlas, The University of Chicago Press, Chicago, 2001
JULIEN, Charles-André, Histoire de l'Afrique du Nord: des origines à 1830, Payot et Rivages, Paris, 1994
KAZHDAN, Alexander et al., The Oxford Dictionary of Byzantium, 3 vol., Oxford University Press, New York & Oxford, 1991
KOCH, John T., An Atlas for Celtic Studies, Oxbow Books, Oxford, 2007
MELIS, Roberto et al., Atlante Storico del Mondo, TCI, Milano, 1994
MORGAN, Kenneth O., The Oxford Illustrated History of Britain, Oxford University Press, Oxford, 1984
MORRIS, John, The Age of Arthur, Phoenix, London, 2004
MOTTA, G., Atlante Storico, I.G.D.A, Novara, 1979
MUSSOT-GOULARD, Renée, Les Goths, Atlantica, Biarritz, 1999
MUTAFIAN & VAN LAUWE, Atlas historique de l'Arménie, Autrement, Paris, 2001
NORWICH, John Julius, Histoire de Byzance : 330-1453, Perrin, Paris, 2002
OSTROGORSKY, Georgije, Histoire de l'Etat byzantin, Payot & Rivages, Paris, 1996
PIERPAOLI, Mario, Storia di Ravenna, dalle origini all'anno Mille, Longo, Ravenna, 1990
PUTZGER, Friedrich Wilhelm, Historischer Atlas, Sauerländer & Co, Aarau, 1981
REGAN, Kresimir et al., Hrvatski Povijesni Atlas, Leksikografski Zavod, Zagreb, 2003
ROVAN, Joseph, Histoire de l'Allemagne: des origines à nos jours, Seuil, Paris, 1998
RUCQUOI, Adeline, Histoire médiévale de la Péninsule ibérique, Seuil, Paris, 1993
VIDAL-LABLACHE, Atlas général, Armand Colin, Paris, 1928
VOINOVITCH, L. de, Histoire de la Dalmatie, des origines au marché infâme (1409), Hachette, Paris, 1934
ZAHN, Ulf et al., Grosser Atlas zur Weltgeschichte, Westermann, Braunschweig, 1997
ZAMBAUR, E. de, Manuel de Généalogie et de Chronologie pour l'Histoire de l'Islam, Biblio Verlag, Osnabrück, 1976

Sources

BÈDE le Vénérable, Histoire ecclésiastique du peuple anglais (trad. Olivier Szerwiniack et al.), Belles Lettres, Paris, 2004
DIACRE, Paul, Histoire des Lombards (trad. François Bougard), Brepols, Turnhout, 1994
PORPHYROGENITUS, Constantine, De Administrando Imperio (ed. by MORAVCSIK, Gy.), Dumbarton Oaks, Washington, 1967
THEOPHANES, Chronicle (trad. Harry Turtledove), PENN, Philadelphia, 1982

AD 800

References

ABU KHALIL, Shawqi, Atlas of the Arab-Islamic History, ISBN 1-57547-009-8, Al Qahira, 1996
ASSATIANI, Nodar, BENDIANACHVILI, Alexandre, Histoire de la Géorgie, L'Harmattan, Paris, 1997
BARDOCZ, Lászlóne et al., Történelmi Vilagatlasz, Cartographia, Budapest, 1998
BARFORD, P.M., The Early Slavs, Cornell University Press, Ithaca, New York, 2001
BENNASSAR, Bartolomé, Histoire des Espagnols: VIe-XXe siècle, Robert Laffont, Paris, 1992
BEREZNAY et al., Atlas of European History, Times Books, London, 1994
BERNARD, Antonia, Petite histoire de la Slovénie, Institut d'Études slaves, Paris, 1996
BOUILLET, M.-N., Dictionnaire universel d'histoire et de géographie, Hachette et Cie, Paris, 1863
BĚLINA, Pavel, ČORNEJ, Petr et POKORNÝ, Jiří, Histoire des Pays tchèques, Seuil, Paris, 1995

Bibliography AD 800 - AD 1000

CAFOUREK, Petr, Školni Atlas Československých Dějin, Geodetický a Kartografický Podnik v Praze, Praha, 1973

CHARMASSON, Thérèse, LELORRAIN, Anne-Marie, SONNET, Martine, Chronologie de l'histoire de France, P.U.F., Paris, 1994

CONTE, Francis, Les Slaves: aux origines des civilisations d'Europe centrale et orientale (VIe-XIIIe siècles), Albin Michel, Paris, 1996

CORTAZAR, Fernando García de, Atlas de Historia de España, Planeta, Barcelona, 2005

DAVIES, John, A History of Wales, Penguin Books, London, 1994

DIMITROV, Bojidar, Les Bulgares civilisateurs du monde slave, Borina, Sofia, 1995

DOBREV, Christo et al., Balgarski Voënen Atlas, Voenno Izdatelstvo, Sofia, 1979

DREYSS, Ch., Chronologie universelle, Librairie de L. Hachette et Cie, Paris, 1864

DUBY, Georges et al., Atlas historique, Larousse, Paris, 1978

DURUY, Victor, Atlas historique de la France, Chamerot, Paris, 1849

ENGEL, Josef et al., Grosser Historischer Weltatlas: 2 - Mittelalter, Bayerischer Schulbuch-Verlag, München, 1979

FALKUS, Malcolm & GILLINGHAM, John, Historical Atlas of Britain, Kingfisher, London, 1987

FOL, Alexander, Bulgaria: History Retold in Brief, Riva, Sofia, 1999

FOSTER, Robert Fitzroy, The Oxford History of Ireland, Oxford University Press, Oxford, 1989

GAXOTTE, Pierre, Histoire de l'Allemagne, Flammarion, Paris, 1963

GIBBON, Edward, Histoire du déclin et de la chute de l'Empire romain, Robert Laffont, Paris, 1983

GROUSSET, René, Histoire de l'Arménie: des origines à 1071, Payot & Rivages, Paris, 1995

HALDON, John, The Palgrave Atlas of Byzantine History, Palgrave Macmillan, New York, 2005

HAYWOOD, John, Atlas des Vikings: 789-1100, de l'Islande à Byzance, Autrement, Paris, 1996

HELLER, Michel, Histoire de la Russie et de son empire, Flammarion, Paris, 1997

HEWSEN, Robert H., Armenia: A Historical Atlas, The University of Chicago Press, Chicago, 2001

HIGOUNET, Charles, Les Allemands en Europe centrale et orientale au Moyen Age, Editions Aubier, Paris, 1989

HURTADO, Victor et al., Atlas d'Història de Catalunya, Edicions 62, Barcelona, 1995

JULIEN, Charles-André, Histoire de l'Afrique du Nord: des origines à 1830, Payot et Rivages, Paris, 1994

KAZHDAN, Alexander et al., The Oxford Dictionary of Byzantium, 3 vol., Oxford University Press, New York & Oxford, 1991

KOCH, John T., An Atlas for Celtic Studies, Oxbow Books, Oxford, 2007

MALAMOUT, Elisabeth, Les Iles de l'Empire byzantin, 2 T., Publications de la Sorbonne., Paris, 1988

MELIS, Roberto et al., Atlante Storico del Mondo, TCI, Milano, 1994

MIROT, L., Manuel de géographie historique de la France, Auguste Picard, Paris, 1930

MORGAN, Kenneth O., The Oxford Illustrated History of Britain, Oxford University Press, Oxford, 1984

MOTTA, G., Atlante Storico, I.G.D.A., Novara, 1979

MUSSOT-GOULARD, Renée, Les Goths, Atlantica, Biarritz, 1999

MUTAFIAN & VAN LAUWE, Atlas historique de l'Arménie, Autrement, Paris, 2001

NORWICH, John Julius, Histoire de Byzance: 330-1453, Perrin, Paris, 2002

OSTROGORSKY, Georgije, Histoire de l'Etat byzantin, Payot & Rivages, Paris, 1996

PIERPAOLI, Mario, Storia di Ravenna, Dalle origini all'anno Mille, Longo, Ravenna, 1990

PUTZGER, Friedrich Wilhelm, Historischer Atlas, Sauerländer & Co, Aarau, 1981

REGAN, Kresimir et al., Hrvatski Povijesni Atlas, Leksikografski Zavod, Zagreb, 2003

ROVAN, Joseph, Histoire de l'Allemagne: des origines à nos jours, Seuil, Paris, 1998

RUCQUOI, Adeline, Histoire médiévale de la Péninsule ibérique, Seuil, Paris, 1993

TAVIANI-CAROZZI, Huguette, Principauté de Salerne (IXe-XIe siècle), Ecole française de Rome, Rome, 1991

VIDAL-LABLACHE, Atlas général, Armand Colin, Paris, 1928

VOINOVITCH, L. de, Histoire de la Dalmatie, des origines au marché infâme (1409), Hachette, Paris, 1934

WEBER, Tomasz, Šolski Zgodovinski Atlas, DZS, Ljubljana, 2002

ZAHN, Ulf et al., Grosser Atlas zur Weltgeschichte, Westermann, Braunschweig, 1997

ZAMBAUR, E. de, Manuel de Généalogie et de Chronologie pour l'Histoire de l'Islam, Biblio Verlag, Osnabrück, 1976

Sources

EGINHARD, Vie de Charlemagne (trad. Louis Halphen), Belles Lettres, Paris, 2007

IBN-ABI-ZAR, Ali, Histoire des Souverains du Maghreb (trad. Auguste Beaumier), Editions La Porte, Rabat, 1999

PORPHYROGENITUS, Constantine, De Administrando Imperio (ed. by MORAVCSIK, Gy.), Dumbarton Oaks, Washington, 1967

SKYLITZÈS, Jean, Empereurs de Constantinople, Lethielleux, Paris, 2003

THEOPHANES, Chronicle (trad. Harry Turtledove), PENN, Philadelphia, 1982

AD 900

References

ABU KHALIL, Shawqi, Atlas of the Arab-Islamic History, ISBN 1-57547-009-8, Al Qahira, 1996

ANDRIJAŠEVIĆ & RASTODER, The History of Montenegro from Ancient Times to 2003, Montenegro Diaspora Centre, Podgorica, 2006

ASSATIANI, Nodar, BENDIANACHVILI, Alexandre, Histoire de la Géorgie, L'Harmattan, Paris, 1997

BARDOCZ, Lászlóne et al., Történelmi Vilagatlasz, Cartographia, Budapest, 1998

BARFORD, P.M., The Early Slavs, Cornell University Press, Ithaca, New York, 2001

BENNASSAR, Bartolomé, Histoire des Espagnols: VIe-XXe siècle, Robert Laffont, Paris, 1992

BEREZNAY et al., Atlas of European History, Times Books, London, 1994

BERNARD, Antonia, Petite histoire de la Slovénie, Institut d'Études slaves, Paris, 1996

BOUILLET, M.-N., Dictionnaire universel d'histoire et de géographie, Hachette et Cie, Paris, 1863

BĚLINA, Pavel, ČORNEJ, Petr et POKORNÝ, Jiří, Histoire des Pays tchèques, Seuil, Paris, 1995

CAFOUREK, Petr Školni, Atlas Československých Dějin, Geodetický a Kartografický Podnik v Praze, Praha, 1973

CARTER, Francis W., An Historical Geography of the Balkans, Academic Press, London, 1977

CHARMASSON, Thérèse, LELORRAIN, Anne-Marie, SONNET, Martine, Chronologie de l'histoire de France, P.U.F. Paris, 1994

CHASSAIGNE, Philippe, Histoire de l'Angleterre: des origines à nos jours, Flammarion, Paris, 2001

CONTE, Francis, Les Slaves: aux origines des civilisations d'Europe centrale et orientale (VIe-XIIIe siècles), Albin Michel, Paris, 1996

CORTAZAR, Fernando García de, Atlas de Historia de España, Planeta, Barcelona, 2005

DAVIES, John, A History of Wales, Penguin Books, London, 1994

DEGN, Christian, Schleswig-Holstein eine Landesgeschichte: Historischer Atlas, Wachholtz Verlag, Neumünster, 1995

DIEHL, Charles, La République de Venise, Flammarion, Paris, 1995

DIMITROV, Bojidar, Les Bulgares civilisateurs du monde slave, Borina, Sofia, 1995

DOBREV, Christo et al., Balgarski Voënen Atlas, Voenno Izdatelstvo, Sofia, 1979

DREYSS, Ch., Chronologie universelle, Librairie de L. Hachette et Cie, Paris, 1864

DUBY, Georges et al., Atlas historique, Larousse, Paris, 1978

ENGEL, Josef et al., Grosser Historischer Weltatlas: 2 - Mittelalter, Bayerischer Schulbuch-Verlag, München, 1979

FALKUS, Malcolm & GILLINGHAM, John, Historical Atlas of Britain, Kingfisher, London, 1987

FOL, Alexander, Bulgaria: History Retold in Brief, Riva, Sofia, 1999

FOSTER, Robert Fitzroy, The Oxford History of Ireland, Oxford University Press, Oxford, 1989

GAXOTTE, Pierre, Histoire de l'Allemagne, Flammarion, Paris, 1963

GIBBON, Edward, Histoire du déclin et de la chute de l'Empire romain, Robert Laffont, Paris, 1983

GIEYSZTOR, Aleksander, et al., Histoire de Pologne, Editions scientifiques de Pologne, Varsovie, 1971

GROUSSET, René, Histoire de l'Arménie: des origines à 1071, Payot & Rivages, Paris, 1995

HALDON, John, The Palgrave Atlas of Byzantine History, Palgrave Macmillan, New York, 2005

HAYWOOD, John, Atlas des Vikings: 789-1100, de l'Islande à Byzance, Autrement, Paris, 1996

HELLER, Michel, Histoire de la Russie et de son empire, Flammarion, Paris, 1997

HEWSEN, Robert H., Armenia: A Historical Atlas, The University of Chicago Press, Chicago, 2001

HIGOUNET, Charles, Les Allemands en Europe centrale et orientale au Moyen Age, Editions Aubier, Paris, 1989

HURTADO, Victor et al., Atlas d'Història de Catalunya, Edicions 62, Barcelona, 1995

JULIEN, Charles-André, Histoire de l'Afrique du Nord: des origines à 1830, Payot et Rivages, Paris, 1994

KAZHDAN, Alexander et al., The Oxford Dictionary of Byzantium, 3 vol., Oxford University Press, New York & Oxford, 1991

LYNCH, Michael, Scotland: A New History, PIMLICO, London, 1991

MALAMOUT, Elisabeth, Les Iles de l'Empire byzantin, 2 T., Publications de la Sorbonne, Paris, 1988

MELIS, Roberto et al., Atlante Storico del Mondo, TCI, Milano, 1994

MIROT, L., Manuel de géographie historique de la France, Auguste Picard, Paris, 1930

MORGAN, Kenneth O., The Oxford Illustrated History of Britain, Oxford University Press, Oxford, 1984

MOTTA, G., Atlante Storico, I.G.D.A, Novara, 1979

MUTAFIAN & VAN LAUWE, Atlas historique de l'Arménie, Autrement, Paris, 2001

NORWICH, John Julius, Histoire de Byzance: 330-1453, Perrin, Paris, 2002

OSTROGORSKY, Georgije, Histoire de l'Etat byzantin, Payot & Rivages, Paris, 1996

PIERPAOLI, Mario, Storia di Ravenna, Dalle origini all'anno Mille, Longo, Ravenna, 1990

PUTZGER, Friedrich Wilhelm, Historischer Atlas, Sauerländer & Co, Aarau, 1981

REGAN, Kresimir et al., Hrvatski Povijesni Atlas, Leksikografski Zavod, Zagreb, 2003

ROVAN, Joseph, Histoire de l'Allemagne: des origines à nos jours, Seuil, Paris, 1998

RUCQUOI, Adeline, Histoire médiévale de la Péninsule ibérique, Seuil, Paris, 1993

TAVIANI-CAROZZI, Huguette, Principauté de Salerne (IXe-XIe siècle), Ecole française de Rome, Rome, 1991

VIDAL-LABLACHE, Atlas général, Armand Colin, Paris, 1928

VOINOVITCH, L. de, Histoire de la Dalmatie, des origines au marché infâme (1409), Hachette, Paris, 1934

WEBER, Tomasz, Šolski Zgodovinski Atlas, DZS, Ljubljana, 2002

ZAHN, Ulf et al., Grosser Atlas zur Weltgeschichte, Westermann, Braunschweig, 1997

ZAMBAUR, E. de, Manuel de Généalogie et de Chronologie pour l'Histoire de l'Islam, Biblio Verlag, Osnabrück, 1976

Sources

IBN FADLÂN, Voyage chez les Bulgares de la Volga (trad. Marius Canard), Sindbad, Paris, 1988

IBN-ABI-ZAR, Ali, Histoire des Souverains du Maghreb (trad. Auguste Beaumier), Editions La Porte, Rabat, 1999

PORPHYROGENITUS, Constantine, De Administrando Imperio (ed. by MORAVCSIK, Gy.), Dumbarton Oaks, Washington, 1967

SKYLITZÈS, Jean, Empereurs de Constantinople, Lethielleux, Paris, 2003

AD 1000

References

ABU KHALIL, Shawqi, Atlas of the Arab-Islamic History, ISBN 1-57547-009-8, Al Qahira, 1996

ANDRIJAŠEVIĆ & RASTODER, The History of Montenegro from Ancient Times to 2003, Montenegro Diaspora Centre, Podgorica, 2006

ASSATIANI, Nodar, BENDIANACHVILI, Alexandre, Histoire de la Géorgie, L'Harmattan, Paris, 1997

BARDOCZ, Lászlóne et al., Történelmi Vilagatlasz, Cartographia, Budapest, 1998

BARFORD, P.M., The Early Slavs, Cornell University Press, Ithaca, New York, 2001

BENNASSAR, Bartolomé, Histoire des Espagnols: VIe-XXe siècle, Robert Laffont, Paris, 1992

BEREZNAY et al., Atlas of European History, Times Books, London, 1994

BERNARD, Antonia, Petite histoire de la Slovénie, Institut d'Études slaves, Paris, 1996

BOUILLET, M.-N., Dictionnaire universel d'histoire et de géographie, Hachette et Cie, Paris, 1863

BĚLINA, Pavel, ČORNEJ, Petr et POKORNÝ, Jiří, Histoire des Pays tchèques, Seuil, Paris, 1995

CAFOUREK, Petr Školni, Atlas Československých Dějin, Geodetický a Kartografický Podnik v Praze, Praha, 1973

CARTER, Francis W., An Historical Geography of the Balkans, Academic Press, London, 1977

CHANNON, J., Atlas historique de la Russie, Autrement, Paris, 1997

CHARMASSON, Thérèse, LELORRAIN, Anne-Marie, SONNET, Martine, Chronologie de l'histoire de France, P.U.F., Paris, 1994

Bibliography AD 1000 - AD 1100

CHASSAIGNE, Philippe, Histoire de l'Angleterre: des origines à nos jours, Flammarion, Paris, 2001

CONTE, Francis, Les Slaves: aux origines des civilisations d'Europe centrale et orientale (VIe-XIIIe siècles), Albin Michel, Paris, 1996

CORTAZAR, Fernando García de, Atlas de Historia de España, Planeta, Barcelona, 2005

CZAPLINSKI, Władysław et al., The Historical Atlas of Poland, State Cartographical Publishers, Wrocław, 1986

DAVIES, John, A History of Wales, Penguin Books, London, 1994

DEGN, Christian, Schleswig-Holstein eine Landesgeschichte: Historischer Atlas, Wachholtz Verlag, Neumünster, 1995

DIEHL, Charles, La République de Venise, Flammarion, Paris, 1995

DIMITROV, Bojidar, Les Bulgares civilisateurs du monde slave, Borina, Sofia, 1995

DOBREV, Christo et al., Balgarski Voënen Atlas, Voenno Izdatelstvo, Sofia, 1979

DORCHY, Henry, Histoire des Belges: des origines à 1991, De Boeck, Bruxelles, 1991

DREYSS, Ch., Chronologie universelle, Librairie de L. Hachette et Cie, Paris, 1864

DUBY, Georges et al., Atlas historique, Larousse, Paris, 1978

ENGEL, Josef et al., Grosser Historischer Weltatlas: 2 - Mittelalter, Bayerischer Schulbuch-Verlag, München, 1979

FALKUS, Malcolm & GILLINGHAM, John, Historical Atlas of Britain, Kingfisher, London, 1987

FOL, Alexander, Bulgaria: History Retold in Brief, Riva, Sofia, 1999

FOSTER, Robert Fitzroy, The Oxford History of Ireland, Oxford University Press, Oxford, 1989

GAXOTTE, Pierre, Histoire de l'Allemagne, Flammarion, Paris, 1963

GIBBON, Edward, Histoire du déclin et de la chute de l'empire romain, Robert Laffont, Paris, 1983

GIEYSZTOR, Aleksander, et al., Histoire de Pologne, Editions scientifiques de Pologne, Varsovie, 1971

GROUSSET, René, Histoire de l'Arménie: des origines à 1071, Payot & Rivages, Paris, 1995

HALDON, John, The Palgrave Atlas of Byzantine History, Palgrave Macmillan, New York, 2005

HAYWOOD, John, Atlas des Vikings: 789-1100, de l'Islande à Byzance, Autrement, Paris, 1996

HELLER, Michel, Histoire de la Russie et de son empire, Flammarion, Paris, 1997

HEWSEN, Robert H., Armenia: A Historical Atlas, The University of Chicago Press, Chicago, 2001

HIGUNET, Charles, Les Allemands en Europe centrale et orientale au Moyen Age, Editions Aubier, Paris, 1989

HURTADO, Víctor et al., Atlas d'Història de Catalunya, Edicions 62, Barcelona, 1995

JOVANOVIČ, Borislav, Istorijski Atlas, Geocarta, Beograd, 1999

JULIEN, Charles-André, Histoire de l'Afrique du Nord: des origines à 1830, Payot et Rivages, Paris, 1994

KAZHDAN, Alexander et al., The Oxford Dictionary of Byzantium, 3 vol., Oxford University Press, New York & Oxford, 1991

LYNCH, Michael, Scotland: A New History, PIMLICO, London, 1991

MALAMOUT, Elisabeth, Les Iles de l'Empire byzantin, 2 T., Publications de la Sorbonne, Paris, 1988

MELIS, Roberto et al., Atlante Storico del Mondo, TCI, Milano, 1994

MIROT, L., Manuel de géographie historique de la France, Auguste Picard, Paris, 1930

MOLNAR, Miklos, Histoire de la Hongrie, Hatier, Paris, 1996

MORGAN, Kenneth O., The Oxford Illustrated History of Britain, Oxford University Press, Oxford, 1984

MOTTA, G., Atlante Storico, I.G.D.A., Novara, 1979

MUTAFIAN & VAN LAUWE, Atlas historique de l'Arménie, Autrement, Paris, 2001

NORWICH, John Julius, Histoire de Byzance: 330-1453, Perrin, Paris, 2002

OSTROGORSKY, Georgije, Histoire de l'Etat byzantin, Payot & Rivages, Paris, 1996

PIERPAOLI, Mario, Storia di Ravenna. Dalle origini all'anno Mille, Longo, Ravenna, 1990

PITCHER, Donald Edgar, An Historical Geography of the Ottoman Empire: from earliest times to the end of the sixteenth century, Brill, E.J., Leiden, 1972

POGONOWSKI, Iwo C., Poland, a Historical Atlas, Dorset Press, New York, 1988

PUTZGER, Friedrich Wilhelm, Historischer Atlas, Sauerländer & Co, Aarau, 1981

REES, William, An Historical Atlas of Wales, University College, Cardiff, 1951

REGAN, Kresimir et al., Hrvatski Povijesni Atlas, Leksikografski Zavod, Zagreb, 2003

ROVAN, Joseph, Histoire de l'Allemagne: des origines à nos jours, Seuil, Paris, 1998

RUCQUOI, Adeline, Histoire médiévale de la Péninsule ibérique, Seuil, Paris, 1993

SABATIER, Gaspar, Historia de las Baleares, Cort, Palma de Mallorca, 1987

SCHEUCH, Manfred, Historischer Atlas Österreich, Christian Brandstätter Verlag, Wien, 1994

TAVIANI-CAROZZI, Huguette, Principauté de Salerne (IXe-XIe siècle), Ecole française de Rome, Rome, 1991

VIDAL-LABLACHE, Atlas général, Armand Colin, Paris, 1928

VOINOVITCH, L. de, Histoire de la Dalmatie, des origines au marché infâme (1409), Hachette, Paris, 1934

WEBER, Tomasz, Śolski Zgodovinski Atlas, DZS, Ljubljana, 2002

ZAHN, Ulf et al., Grosser Atlas zur Weltgeschichte, Westermann, Braunschweig, 1997

ZAMBAUR, E. de, Manuel de Généalogie et de Chronologie pour l'Histoire de l'Islam, Biblio Verlag, Osnabrück, 1976

Sources

BRÈME, Adam de, Histoire des archevêques de Hambourg avec une Description des îles du Nord, Gallimard, Paris, 1998

IBN-ABI-ZAR, Ali, Histoire des Souverains du Maghreb (trad. Auguste Beaumier), Editions La Porte, Rabat, 1999

IDRÎŚÎ, La première géographie de l'Occident, GF- Flammarion, Paris, 1999

KOMNINI, Anna, Alexias, Agra, Athina, 1992

SKYLITZÈS, Jean, Empereurs de Constantinople, Lethielleux, Paris, 2003

AD 1100

References

ANDRIJAŠEVIĆ & RASTODER,The History of Montenegro from Ancient Times to 2003, Montenegro Diaspora Centre, Podgorica, 2006

ARDELEANU, Ion et al., Atlas Pentru Istoria României, Editura Didactică si Pedagogică, Bucuresti, 1983

ASSATIANI, Nodar, BENDIANACHVILI, Alexandre, Histoire de la Géorgie, L'Harmattan, Paris, 1997

BARDOCZ, Lászlóne et al., Történelmi Vilagatlasz, Cartographia, Budapest, 1998

BENNASSAR, Bartolomé, Histoire des Espagnols: VIe-XXe siècle, Robert Laffont, Paris, 1992

BEREZNAY et al., Atlas of European History, Times Books, London, 1994

BERNARD, Antonia, Petite histoire de la Slovénie, Institut d'Études slaves, Paris, 1996

BOUILLET, M.-N., Dictionnaire universel d'histoire et de géographie, Hachette et Cie, Paris, 1863

BĚLINA, Pavel, ČORNEJ, Petr et POKORNÝ, Jiří, Histoire des Pays tchèques, Seuil, Paris, 1995

CAFOUREK, Petr Školní, Atlas Československých Dějin, Geodetický a Kartografický Podnik v Praze, Praha, 1973

CARTER, Francis W., An Historical Geography of the Balkans, Academic Press, London, 1977

CASTELLAN, Georges, VIDAN, Gabrijela, La Croatie, P.U.F. Que sais-je?, Paris, 1998

CHANNON, J., Atlas historique de la Russie, Autrement, Paris, 1997

CHARMASSON, Thérèse, LELORRAIN, Anne-Marie, SONNET, Martine, Chronologie de l'histoire de France, P.U.F., Paris, 1994

CHASSAIGNE, Philippe, Histoire de l'Angleterre: des origines à nos jours, Flammarion, Paris, 2001

CORTAZAR, Fernando García de, Atlas de Historia de España, Planeta, Barcelona, 2005

CZAPLINSKI, Władysław et al., The Historical Atlas of Poland, State Cartographical Publishers, Wrocław, 1986

DAVIES, John, A History of Wales, Penguin Books, London, 1994

DEGN, Christian, Schleswig-Holstein eine Landesgeschichte: Historischer Atlas, Wachholtz Verlag, Neumünster, 1995

DIEHL, Charles, La République de Venise, Flammarion, Paris, 1995

DIMITROV, Bojidar, Les Bulgares civilisateurs du monde slave, Borina, Sofia, 1995

DOBREV, Christo et al., Balgarski Voënen Atlas, Voenno Izdatelstvo, Sofia, 1979

DORCHY, Henry, Histoire des Belges: des origines à 1991, De Boeck, Bruxelles, 1991

DREYSS, Ch., Chronologie universelle, Librairie de L. Hachette et Cie, Paris, 1864

DUBY, Georges et al., Atlas historique, Larousse, Paris, 1978

ENGEL, Josef et al., Grosser Historischer Weltatlas: 2 - Mittelalter, Bayerischer Schulbuch-Verlag, München, 1979

FALKUS, Malcolm & GILLINGHAM, John, Historical Atlas of Britain, Kingfisher, London, 1987

FOL, Alexander, Bulgaria: History Retold in Brief, Riva, Sofia, 1999

FOSTER, Robert Fitzroy, The Oxford History of Ireland, Oxford University Press, Oxford, 1989

GAXOTTE, Pierre, Histoire de l'Allemagne, Flammarion, Paris, 1963

GIBBON, Edward, Histoire du déclin et de la chute de l'Empire romain, Robert Laffont, Paris, 1983

GIEYSZTOR, Aleksander, et al., Histoire de Pologne, Editions scientifiques de Pologne, Varsovie, 1971

HALDON, John, The Palgrave Atlas of Byzantine History, Palgrave Macmillan, New York, 2005

HELLER, Michel, Histoire de la Russie et de son empire, Flammarion, Paris, 1997

HEWSEN, Robert H., Armenia: A Historical Atlas, The University of Chicago Press, Chicago, 2001

HIGUNET, Charles, Les Allemands en Europe centrale et orientale au Moyen Age, Editions Aubier, Paris, 1989

HURTADO, Víctor et al., Atlas d'Història de Catalunya, Edicions 62, Barcelona, 1995

JOVANOVIČ, Borislav, Istorijski Atlas, Geocarta, Beograd, 1999

JULIEN, Charles-André, Histoire de l'Afrique du Nord: des origines à 1830, Payot et Rivages, Paris, 1994

KAZHDAN, Alexander et al., The Oxford Dictionary of Byzantium, 3 vol., Oxford University Press, New York & Oxford, 1991

LYNCH, Michael, Scotland: A New History, PIMLICO, London, 1991

MALAMOUT, Elisabeth, Les Iles de l'Empire byzantin, 2 T., Publications de la Sorbonne, Paris, 1988

MELIS, Roberto et al., Atlante Storico del Mondo, TCI, Milano, 1994

MIROT, L., Manuel de géographie historique de la France, Auguste Picard, Paris, 1930

MOLNAR, Miklos, Histoire de la Hongrie, Hatier, Paris, 1996

MORGAN, Kenneth O., The Oxford Illustrated History of Britain, Oxford University Press, Oxford, 1984

MOTTA, G., Atlante Storico, I.G.D.A., Novara, 1979

MUTAFIAN & VAN LAUWE, Atlas historique de l'Arménie, Autrement, Paris, 2001

NORWICH, John Julius, Histoire de Byzance: 330-1453, Perrin, Paris, 2002

OSTROGORSKY, Georgije, Histoire de l'Etat byzantin, Payot & Rivages, Paris, 1996

PITCHER, Donald Edgar, An Historical Geography of the Ottoman Empire: from earliest times to the end of the sixteenth century, Brill, E.J., Leiden, 1972

POGONOWSKI, Iwo C., Poland, a Historical Atlas, Dorset Press, New York, 1988

PUTZGER, Friedrich Wilhelm, Historischer Atlas, Sauerländer & Co, Aarau, 1981

REES, William, An Historical Atlas of Wales, University College, Cardiff, 1951

REGAN, Kresimir et al., Hrvatski Povijesni Atlas, Leksikografski Zavod, Zagreb, 2003

ROVAN, Joseph, Histoire de l'Allemagne: des origines à nos jours, Seuil, Paris, 1998

RUCQUOI, Adeline, Histoire médiévale de la Péninsule ibérique, Seuil, Paris, 1993

SABATIER, Gaspar, Historia de las Baleares, Cort, Palma de Mallorca, 1987

SCHEUCH, Manfred, Historischer Atlas Österreich, Christian Brandstätter Verlag, Wien, 1994

TAVIANI-CAROZZI, Huguette, Principauté de Salerne (IXe-XIe siècle), Ecole française de Rome, Rome, 1991

VASILIEVITCH, K.V. et al., Atlas Istorii SSSR, 1 Glavnoe Upravlenie..., Moskva, 1948

VIDAL-LABLACHE, Atlas général, Armand Colin, Paris, 1928

VOINOVITCH, L. de, Histoire de la Dalmatie, des origines au marché infâme (1409), Hachette, Paris, 1934

WEBER, Tomasz, Śolski Zgodovinski Atlas, DZS, Ljubljana, 2002

ZAHN, Ulf et al., Grosser Atlas zur Weltgeschichte, Westermann, Braunschweig, 1997

ZAMBAUR, E. de, Manuel de Généalogie et de Chronologie pour l'Histoire de l'Islam, Biblio Verlag, Osnabrück, 1976

Sources

AIX, Albert d', Histoire des faits et gestes dans les régions d'Outre-mer depuis l'année 1095 jursqu'à l'année 1120, J.-L.-J. Brière, Paris, 1825

BRÈME, Adam de, Histoire des archevêques de Hambourg avec une Description des îles du Nord, Gallimard, Paris, 1998

IBN-ABI-ZAR, Ali, Histoire des Souverains du Maghreb (trad. Auguste Beaumier), Editions La Porte, Rabat, 1999

IDRÎŚÎ, La première géographie de l'Occident, GF- Flammarion, Paris, 1999

DEMO VERSION

Bibliography AD 1100 - AD 1300

KOMNINI, Anna, Alexias, Agra, Athina, 1992

AD 1200

References

ANDRIJAŠEVIĆ & RASTODER, The History of Montenegro from Ancient Times to 2003, Montenegro Diaspora Centre, Podgorica, 2006

ARDELEANU, Ion et al., Atlas Pentru Istoria României, Editura Didactică si Pedagogică, Bucuresti, 1983

ASSATIANI, Nodar, BENDIANACHVILI, Alexandre, Histoire de la Géorgie, L'Harmattan, Paris, 1997

BARDOCZ, Lászlóne et al., Történelmi Vilagatlasz, Cartographia, Budapest, 1998

BENNASSAR, Bartolomé, Histoire des espagnols : VIe-XXe siècle, Robert Laffont, Paris, 1992

BEREZNAY et al., Atlas of European History, Times Books, London, 1994

BERNARD, Antonia, Petite histoire de la Slovénie, Institut d'Études slaves, Paris, 1996

BOUCHET, René, Chronique de Morée, Belles Lettres, Paris, 2005

BOUILLET, M.-N., Dictionnaire universel d'histoire et de géographie, Hachette et Cie, Paris, 1863

BĚLINA, Pavel, ČORNEJ, Petr et POKORNÝ, Jiří, Histoire des Pays tchèques, Seuil, Paris, 1995

CAFOUREK, Petr, Školni Atlas Československých Dějin, Geodetický a Kartografický Podnik v Praze, Praha, 1973

CASTELLAN, Georges, VIDAN, Gabrijela, La Croatie, P.U.F. Que sais-je?, Paris, 1998

CHANNON, J., Atlas historique de la Russie, Autrement, Paris, 1997

CHARMASSON, Thérèse, LELORRAIN, Anne-Marie, SONNET, Martine, Chronologie de l'histoire de France, P.U.F., Paris, 1994

CHASSAIGNE, Philippe, Histoire de l'Angleterre : des origines à nos jours, Flammarion, Paris, 2001

CORTAZAR, Fernando García de, Atlas de Historia de España, Planeta, Barcelona, 2005

CZAPLINSKI, Władysław et al., The Historical Atlas of Poland, State Cartographical Publishers, Wrocław, 1986

DAVIES, John, A History of Wales, Penguin Books, London, 1994

DEGN, Christian, Schleswig-Holstein eine Landesgeschichte : Historischer Atlas, Wachholtz Verlag, Neumünster, 1995

DIEHL, Charles, La République de Venise, Flammarion, Paris, 1995

DIMITROV, Bojidar, Les Bulgares civilisateurs du monde slave, Borina, Sofia, 1995

DOBREV, Christo et al., Balgarski Voënen Atlas, Voenno Izdatelstvo, Sofia, 1979

DORCHY, Henry, Histoire des Belges : des origines à 1991, De Boeck, Bruxelles, 1991

DREYSS, Ch., Chronologie universelle, Librairie de L. Hachette et Cie, Paris, 1864

DUBY, Georges et al., Atlas historique, Larousse, Paris, 1978

ENGEL, Josef et al., Grosser Historischer Weltatlas: 2 - Mittelalter, Bayerischer Schulbuch-Verlag, München, 1979

FALKUS, Malcolm & GILLINGHAM, John, Historical Atlas of Britain, Kingfisher, London, 1987

FOL, Alexander, Bulgaria : History Retold in Brief, Riva, Sofia, 1999

FOSTER, Robert Fitzroy, The Oxford History of Ireland, Oxford University Press, Oxford, 1989

GAXOTTE, Pierre, Histoire de l'Allemagne, Flammarion, Paris, 1963

GIBBON, Edward, Histoire du déclin et de la chute de l'empire romain, Robert Laffont, Paris, 1983

GIEYSZTOR, Aleksander, et al., Histoire de Pologne, Editions scientifiques de Pologne, Varsovie, 1971

HALDON, John, The Palgrave Atlas of Byzantine History, Palgrave Macmillan, New York, 2005

HELLER, Michel, Histoire de la Russie et de son empire, Flammarion, Paris, 1997

HEWSEN, Robert H., Armenia: A Historical Atlas, The University of Chicago Press, Chicago, 2001

HIGOUNET, Charles, Les Allemands en Europe centrale et orientale au Moyen Age, Editions Aubier, Paris, 1989

HURTADO, Victor et al., Atlas d'Història de Catalunya, Edicions 62, Barcelona, 1995

JOVANOVITCH, Borislav, Istorijski Atlas, Geocarta, Beograd, 1999

JULIEN, Charles-André, Histoire de l'Afrique du Nord : Des origines à 1830, Payot et Rivages, Paris, 1994

KAZHDAN, Alexander et al., The Oxford Dictionary of Byzantium, 3 vol., Oxford University Press, New York & Oxford, 1991

LYNCH, Michael, Scotland : A New History, PIMLICO, London, 1991

MALAMOUT, Elisabeth, Les Iles de l'Empire byzantin, 2 T., Publications de la Sorbonne., Paris, 1988

MELIS, Roberto et al., Atlante Storico del Mondo, TCI, Milano, 1994

MIROT, L., Manuel de géographie historique de la France, Auguste Picard, Paris, 1930

MOLNAR, Miklos, Histoire de la Hongrie, Hatier, Paris, 1996

MORGAN, Kenneth O., The Oxford Illustrated History of Britain, Oxford University Press, Oxford, 1984

MOTTA, G., Atlante Storico, I.G.D.A, Novara, 1979

MUTAFIAN & VAN LAUWE, Atlas historique de l'Arménie, Autrement, Paris, 2001

NORWICH, John Julius, Histoire de Byzance : 330-1453, Perrin, Paris, 2002

OSTROGORSKY, Georgije, Histoire de l'Etat byzantin, Payot & Rivages, Paris, 1996

PITCHER, Donald Edgar, An Historical Geography of the Ottoman Empire : from earliest times to the end of the sixteenth century, Brill, E.J., Leiden, 1972

POGONOWSKI, Iwo C., Poland, a Historical Atlas, Dorset Press, New York, 1988

PUTZGER, Friedrich Wilhelm, Historischer Atlas, Sauerländer & Co, Aarau, 1981

REES, William, An Historical Atlas of Wales, University College, Cardiff, 1951

REGAN, Kresimir et al., Hrvatski Povijesni Atlas, Leksikografski Zavod, Zagreb, 2003

ROVAN, Joseph, Histoire de l'Allemagne : des origines à nos jours, Seuil, Paris, 1998

RUCQUOI, Adeline, Histoire médiévale de la Péninsule ibérique, Seuil, Paris, 1993

SABATIER, Gaspar, Historia de las Baleares, Cort, Palma de Mallorca, 1987

SCHEUCH, Manfred, Historischer Atlas Österreich, Christian Brandstätter Verlag, Wien, 1994

TAVIANI-CAROZZI, Huguette, Principauté de Salerne (IXe-Xie siècle), Ecole française de Rome, Rome, 1991

TAZBIR, Julia, Atlas historyczny szkola srednia do 1815 roku, Demart, Warszawa, 1999

VASILIEVITCH, K.V. et al., Atlas Istarii SSSR 1, Glavnoe Upravlenie..., Moskva, 1948

VIDAL-LABLACHE, Atlas général, Armand Colin, Paris, 1928

VOINOVITCH, L. de, Histoire de la Dalmatie, des origines au marché infâme (1409), Hachette, Paris, 1934

WEBER, Tomasz, Śolski Zgodovinski Atlas, DZS, Ljubljana, 2002

ZAHN, Ulf et al., Grosser Atlas zur Weltgeschichte, Westermann, Braunschweig, 1997

ZAKYNTHINOS, D. A., Le despotat grec de Morée, T. 1, Belles Lettres, Paris, 1932

ZAMBAUR, E. de, Manuel de Généalogie et de Chronologie pour l'Histoire de l'Islam, Biblio Verlag, Osnabrück, 1976

Sources

VILLEHARDOUIN, Geoffroy de, De la Conquête de Constantinople, Foucault, Paris, 1824

AD 1300

References

AMMAN & SCHIB, Atlas historique de la Suisse, Sauerländer & Co, Aarau, 1958

ANDRIJAŠEVIĆ & RASTODER, The History of Montenegro from Ancient Times to 2003, Montenegro Diaspora Centre, Podgorica, 2006

ARDELEANU, Ion et al., Atlas Pentru Istoria României, Editura Didactică si Pedagogică, Bucuresti, 1983

ASSATIANI, Nodar, BENDIANACHVILI, Alexandre, Histoire de la Géorgie, L'Harmattan, Paris, 1997

BARDOCZ, Lászlóne et al., Történelmi Vilagatlasz, Cartographia, Budapest, 1998

BENNASSAR, Bartolomé, Histoire des espagnols : VIe-XXe siècle, Robert Laffont, Paris, 1992

BEREZNAY et al., Atlas of European History, Times Books, London, 1994

BERNARD, Antonia, Petite histoire de la Slovénie, Institut d'Études slaves, Paris, 1996

BOUCHET, René, Chronique de Morée, Belles Lettres, Paris, 2005

BOUILLET, M.-N., Dictionnaire universel d'histoire et de géographie, Hachette et Cie, Paris, 1863

BUCHON, J. A. C., Chroniques étrangères relatives aux expéditions françaises pendant le XIIIe siècle, Auguste Desrez, Paris, 1840

BĚLINA, Pavel, ČORNEJ, Petr et POKORNÝ, Jiří, Histoire des Pays tchèques, Seuil, Paris, 1995

CAFOUREK, Petr, Školni Atlas Československých Dějin, Geodetický a Kartografický Podnik v Praze, Praha, 1973

CASTELLAN, Georges, Histoire de la Roumanie, P.U.F. Que sais-je?, Paris, 1994

CASTELLAN, Georges, VIDAN, Gabrijela, La Croatie, P.U.F. Que sais-je?, Paris, 1998

CHANNON, J., Atlas historique de la Russie, Autrement, Paris, 1997

CHARMASSON, Thérèse, LELORRAIN, Anne-Marie, SONNET, Martine, Chronologie de l'histoire de France, P.U.F., Paris, 1994

CORTAZAR, Fernando García de, Atlas de Historia de España, Planeta, Barcelona, 2005

CZAPLINSKI, Władysław et al., The Historical Atlas of Poland, State Cartographical Publishers, Wrocław, 1986

DAVIES, John, A History of Wales, Penguin Books, London, 1994

DEGN, Christian, Schleswig-Holstein eine Landesgeschichte : Historischer Atlas, Wachholtz Verlag, Neumünster, 1995

DIEHL, Charles, La République de Venise, Flammarion, Paris, 1995

DIMITROV, Bojidar, Les Bulgares civilisateurs du monde slave, Borina, Sofia, 1995

DOBREV, Christo et al., Balgarski Voënen Atlas, Voenno Izdatelstvo, Sofia, 1979

DORCHY, Henry, Histoire des Belges : des origines à 1991, De Boeck, Bruxelles, 1991

DREYSS, Ch., Chronologie universelle, Librairie de L. Hachette et Cie, Paris, 1864

DUBY, Georges et al., Atlas historique, Larousse, Paris, 1978

ENGEL, Josef et al., Grosser Historischer Weltatlas: 2 - Mittelalter, Bayerischer Schulbuch-Verlag, München, 1979

FALKUS, Malcolm & GILLINGHAM, John, Historical Atlas of Britain, Kingfisher, London, 1987

FOL, Alexander, Bulgaria : History Retold in Brief, Riva, Sofia, 1999

FOSTER, Robert Fitzroy, The Oxford History of Ireland, Oxford University Press, Oxford, 1989

GAXOTTE, Pierre, Histoire de l'Allemagne, Flammarion, Paris, 1963

GIBBON, Edward, Histoire du déclin et de la chute de l'empire romain, Robert Laffont, Paris, 1983

GIEYSZTOR, Aleksander, et al., Histoire de Pologne, Editions scientifiques de Pologne, Varsovie, 1971

HALDON, John, The Palgrave Atlas of Byzantine History, Palgrave Macmillan, New York, 2005

HELLER, Michel, Histoire de la Russie et de son empire, Flammarion, Paris, 1997

HEWSEN, Robert H., Armenia: A Historical Atlas, The University of Chicago Press, Chicago, 2001

HIGOUNET, Charles, Les Allemands en Europe centrale et orientale au Moyen Age, Editions Aubier, Paris, 1989

HURTADO, Victor et al., Atlas d'Història de Catalunya, Edicions 62, Barcelona, 1995

INALCIK, Halil, The Ottoman Empire : the Classical Age 1300-1600, Weidenfeld and Nicholson, London, 1973

JOVANOVITCH, Borislav, Istorijski Atlas, Geocarta, Beograd, 1999

JULIEN, Charles-André, Histoire de l'Afrique du Nord : Des origines à 1830, Payot et Rivages, Paris, 1994

KAZHDAN, Alexander et al., The Oxford Dictionary of Byzantium, 3 vol., Oxford University Press, New York & Oxford, 1991

LYNCH, Michael, Scotland : A New History, PIMLICO, London, 1991

MALAMOUT, Elisabeth, Les Iles de l'Empire byzantin, 2 T., Publications de la Sorbonne., Paris, 1988

MELIS, Roberto et al., Atlante Storico del Mondo, TCI, Milano, 1994

MIROT, L., Manuel de géographie historique de la France, Auguste Picard, Paris, 1930

MOLNAR, Miklos, Histoire de la Hongrie, Hatier, Paris, 1996

MOTTA, G., Atlante Storico, I.G.D.A, Novara, 1979

MUTAFIAN & VAN LAUWE, Atlas historique de l'Arménie, Autrement, Paris, 2001

NORWICH, John Julius, Histoire de Byzance : 330-1453, Perrin, Paris, 2002

OSTROGORSKY, Georgije, Histoire de l'Etat byzantin, Payot & Rivages, Paris, 1996

PITCHER, Donald Edgar, An Historical Geography of the Ottoman Empire : from earliest times to the end of the sixteenth century, Brill, E.J., Leiden, 1972

POGONOWSKI, Iwo C., Poland, a Historical Atlas, Dorset Press, New York, 1988

PUTZGER, Friedrich Wilhelm, Historischer Atlas, Sauerländer & Co, Aarau, 1981

REES, William, An Historical Atlas of Wales, University College, Cardiff, 1951

REGAN, Kresimir et al., Hrvatski Povijesni Atlas, Leksikografski Zavod, Zagreb, 2003

Bibliography AD 1300 - AD 1500

ROVAN, Joseph, Histoire de l'Allemagne : des origines à nos jours, Seuil, Paris, 1998

RUCQUOI, Adeline, Histoire médiévale de la Péninsule ibérique, Seuil, Paris, 1993

SABATIER, Gaspar, Historia de las Baleares, Cort, Palma de Mallorca, 1987

SCHEUCH, Manfred, Historischer Atlas Österreich, Christian Brandstätter Verlag, Wien, 1994

TAZBIR, Julia, Atlas historyczny szkola srednia do 1815 roku, Demart, Warszawa, 1999

VASILIEVITCH, K.V. et al., Atlas Istorii SSSR 1, Glavnoe Upravlenie..., Moskva, 1948

VIDAL-LABLACHE, Atlas général, Armand Colin, Paris, 1928

VOINOVITCH, L. de, Histoire de la Dalmatie, des origines au marché infâme (1409), Hachette, Paris, 1934

WEBER, Tomasz, Šolski Zgodovinski Atlas, DZS, Ljubljana, 2002

ZAHN, Ulf et al., Grosser Atlas zur Weltgeschichte, Westermann, Braunschweig, 1997

ZAKYNTHINOS, D. A., Le despotat grec de Morée, T. 1, Belles Lettres, Paris, 1932

ZAMBAUR, E. de, Manuel de Généalogie et de Chronologie pour l'Histoire de l'Islam, Biblio Verlag, Osnabrück, 1976

ZÖLLNER, Erich, Histoire de l'Autriche, Horvath, Lyon, 1965

Sources

MUNTANER, Ramon, Chronique d'Aragon, de Sicile et de Grèce, Panthéon littéraire, Paris, 1840

AD 1400

References

AMMAN & SCHIB, Atlas historique de la Suisse, Sauerländer & Co, Aarau, 1958

ANDRIJAŠEVIĆ & RASTODER, The History of Montenegro from Ancient Times to 2003, Montenegro Diaspora Centre, Podgorica, 2006

ARDELEANU, Ion et al., Atlas Pentru Istoria României, Editura Didactică si Pedagogică, Bucuresti, 1983

ASSATIANI, Nodar, BENDIANACHVILI, Alexandre, Histoire de la Géorgie, L'Harmattan, Paris, 1997

BARDOCZ, Lászlóne et al., Történelmi Vilagatlasz, Cartographia, Budapest, 1998

BENNASSAR, Bartolomé, Histoire des espagnols : VIe-XXe siècle, Robert Laffont, Paris, 1992

BEREZNAY et al., Atlas of European History, Times Books, London, 1994

BERNARD, Antonia, Petite histoire de la Slovénie, Institut d'Études slaves, Paris, 1996

BIRKEN, Andreas, Die Provinzen des Osmanischen Reiches, Ludwig Reichert, Wiesbaden, 1976

BOUILLET, M.-N., Dictionnaire universel d'histoire et de géographie, Hachette et Cie, Paris, 1863

BĚLINA, Pavel, ČORNEJ, Petr et POKORNÝ, Jiří, Histoire des Pays tchèques, Seuil, Paris, 1995

CAFOUREK, Petr, Školni Atlas Československých Dějin, Geodeticky a Kartograficky Podnik v Praze, Praha, 1973

CASTELLAN, Georges, Histoire de la Roumanie, P.U.F. Que sais-je?, Paris, 1994

CASTELLAN, Georges, VIDAN, Gabrijela, La Croatie, P.U.F. Que sais-je?, Paris, 1998

CHANNON, J., Atlas historique de la Russie, Autrement, Paris, 1997

CHARMASSON, Thérèse, LELORRAIN, Anne-Marie, SONNET, Martine, Chronologie de l'histoire de France, P.U.F., Paris, 1994

CORTAZAR, Fernando García de, Atlas de Historia de España, Planeta, Barcelona, 2005

CZAPLINSKI, Władysław et al., The Historical Atlas of Poland, State Cartographical Publishers, Wrocław, 1986

DAVIES, John, A History of Wales, Penguin Books, London, 1994

DEGN, Christian, Schleswig-Holstein eine Landesgeschichte : Historischer Atlas, Wachholtz Verlag, Neumünster, 1995

DIEHL, Charles, La République de Venise, Flammarion, Paris, 1995

DOBREV, Christo et al., Balgarski Voënen Atlas, Voenno Izdatelstvo, Sofia, 1979

DORCHY, Henry, Histoire des Belges : des origines à 1991, De Boeck, Bruxelles, 1991

DREYSS, Ch., Chronologie universelle, Librairie de L. Hachette et Cie, Paris, 1864

DUBY, Georges et al., Atlas historique, Larousse, Paris, 1978

ENGEL, Josef et al., Grosser Historischer Weltatlas: 2 - Mittelalter, Bayerischer Schulbuch-Verlag, München, 1979

FALKUS, Malcolm & GILLINGHAM, John, Historical Atlas of Britain, Kingfisher, London, 1987

FOSTER, Robert Fitzroy, The Oxford History of Ireland, Oxford University Press, Oxford, 1989

GAXOTTE, Pierre, Histoire de l'Allemagne, Flammarion, Paris, 1963

GIBBON, Edward, Histoire du déclin et de la chute de l'empire romain, Robert Laffont, Paris, 1983

GIEYSZTOR, Aleksander, et al., Histoire de Pologne, Editions scientifiques de Pologne, Varsovie, 1971

HALDON, John, The Palgrave Atlas of Byzantine History, Palgrave Macmillan, New York, 2005

HELLER, Michel, Histoire de la Russie et de son empire, Flammarion, Paris, 1997

HEWSEN, Robert H., Armenia: A Historical Atlas, The University of Chicago Press, Chicago, 2001

HIGOUNET, Charles, Les Allemands en Europe centrale et orientale au Moyen Age, Editions Aubier, Paris, 1989

HURTADO, Victor et al., Atlas d'Història de Catalunya, Edicions 62, Barcelona, 1995

INALCIK, Halil, The Ottoman Empire : the Classical Age 1300-1600, Weidenfeld and Nicholson, London, 1973

JOVANOVITCH, Borislav, Istorijski Atlas, Geocarta, Beograd, 1999

JULIEN, Charles-André, Histoire de l'Afrique du Nord : Des origines à 1830, Payot et Rivages, Paris, 1994

KAZHDAN, Alexander et al., The Oxford Dictionary of Byzantium, 3 vol., Oxford University Press, New York & Oxford, 1991

LYNCH, Michael, Scotland : A New History, PIMLICO, London, 1991

MALAMOUT, Elisabeth, Les Iles de l'Empire byzantin, 2 T., Publications de la Sorbonne., Paris, 1988

MELIS, Roberto et al., Atlante Storico del Mondo, TCI, Milano, 1994

MIROT, L., Manuel de géographie historique de la France, Auguste Picard, Paris, 1930

MOLNAR, Miklos, Histoire de la Hongrie, Hatier, Paris, 1996

MOTTA, G., Atlante Storico, I.G.D.A, Novara, 1979

MUTAFIAN & VAN LAUWE, Atlas historique de l'Arménie, Autrement, Paris, 2001

NORWICH, John Julius, Histoire de Byzance : 330-1453, Perrin, Paris, 2002

OSTROGORSKY, Georgije, Histoire de l'Etat byzantin, Payot & Rivages, Paris, 1996

PITCHER, Donald Edgar, An Historical Geography of the Ottoman Empire : from earliest times to the end of the sixteenth century, Brill,

E.J., Leiden, 1972

POGONOWSKI, Iwo C., Poland, a Historical Atlas, Dorset Press, New York, 1988

PUTZGER, Friedrich Wilhelm, Historischer Atlas, Sauerländer & Co, Aarau, 1981

REES, William, An Historical Atlas of Wales, University College, Cardiff, 1951

REGAN, Kresimir et al., Hrvatski Povijesni Atlas, Leksikografski Zavod, Zagreb, 2003

ROVAN, Joseph, Histoire de l'Allemagne : des origines à nos jours, Seuil, Paris, 1998

RUCQUOI, Adeline, Histoire médiévale de la Péninsule ibérique, Seuil, Paris, 1993

SCHEUCH, Manfred, Historischer Atlas Österreich, Christian Brandstätter Verlag, Wien, 1994

TAZBIR, Julia, Atlas historyczny szkola srednia do 1815 roku, Demart, Warszawa, 1999

VASILIEVITCH, K.V. et al., Atlas Istorii SSSR 1, Glavnoe Upravlenie..., Moskva, 1948

VIDAL-LABLACHE, Atlas général, Armand Colin, Paris, 1928

VOINOVITCH, L. de, Histoire de la Dalmatie, des origines au marché infâme (1409), Hachette, Paris, 1934

WEBER, Tomasz, Šolski Zgodovinski Atlas, DZS, Ljubljana, 2002

ZAHN, Ulf et al., Grosser Atlas zur Weltgeschichte, Westermann, Braunschweig, 1997

ZAKYNTHINOS, D. A., Le despotat grec de Morée, T. 1, Belles Lettres, Paris, 1932

ZAMBAUR, E. de, Manuel de Généalogie et de Chronologie pour l'Histoire de l'Islam, Biblio Verlag, Osnabrück, 1976

ZÖLLNER, Erich, Histoire de l'Autriche, Horvath, Lyon, 1965

Sources

SCHILTBERGER, Johannes, Captif des Tatars (trad. Jacques Rollet), Anacharsis, Toulouse, 2008

AD 1500

References

AMMAN & SCHIB, Atlas historique de la Suisse, Sauerländer & Co, Aarau, 1958

ANDRIJAŠEVIĆ & RASTODER, The History of Montenegro from Ancient Times to 2003, Montenegro Diaspora Centre, Podgorica, 2006

ASSATIANI, Nodar, BENDIANACHVILI, Alexandre, Histoire de la Géorgie, L'Harmattan, Paris, 1997

BARDOCZ, Lászlóne et al., Történelmi Vilagatlasz, Cartographia, Budapest, 1998

BENNASSAR, Bartolomé, Histoire des espagnols : VIe-XXe siècle, Robert Laffont, Paris, 1992

BEREZNAY et al., Atlas of European History, Times Books, London, 1994

BIRKEN, Andreas, Die Provinzen des Osmanischen Reiches, Ludwig Reichert, Wiesbaden, 1976

BOUILLET, M.-N., Dictionnaire universel d'histoire et de géographie, Hachette et Cie, Paris, 1863

BĚLINA, Pavel, ČORNEJ, Petr et POKORNÝ, Jiří, Histoire des Pays tchèques, Seuil, Paris, 1995

CAFOUREK, Petr, Školni Atlas Československých Dějin, Geodeticky a Kartograficky Podnik v Praze, Praha, 1973

CASTELLAN, Georges, Histoire de la Roumanie, P.U.F. Que sais-je?, Paris, 1994

CASTELLAN, Georges, VIDAN, Gabrijela, La Croatie, P.U.F. Que sais-je?, Paris, 1998

CHANNON, J., Atlas historique de la Russie, Autrement, Paris, 1997

CHARMASSON, Thérèse, LELORRAIN, Anne-Marie, SONNET, Martine, Chronologie de l'histoire de France, P.U.F., Paris, 1994

CORTAZAR, Fernando García de, Atlas de Historia de España, Planeta, Barcelona, 2005

CZAPLINSKI, Władysław et al., The Historical Atlas of Poland, State Cartographical Publishers, Wrocław, 1986

DEGN, Christian, Schleswig-Holstein eine Landesgeschichte : Historischer Atlas, Wachholtz Verlag, Neumünster, 1995

DIEHL, Charles, La République de Venise, Flammarion, Paris, 1995

DOBREV, Christo et al., Balgarski Voënen Atlas, Voenno Izdatelstvo, Sofia, 1979

DORCHY, Henry, Histoire des Belges : des origines à 1991, De Boeck, Bruxelles, 1991

DREYSS, Ch., Chronologie universelle, Librairie de L. Hachette et Cie, Paris, 1864

DUBY, Georges et al., Atlas historique, Larousse, Paris, 1978

ENGEL, Josef et al., Grosser Historischer Weltatlas: 2 - Mittelalter, Bayerischer Schulbuch-Verlag, München, 1979

FALKUS, Malcolm & GILLINGHAM, John, Historical Atlas of Britain, Kingfisher, London, 1987

FOSTER, Robert Fitzroy, The Oxford History of Ireland, Oxford University Press, Oxford, 1989

GAXOTTE, Pierre, Histoire de l'Allemagne, Flammarion, Paris, 1963

GIEYSZTOR, Aleksander, et al., Histoire de Pologne, Editions scientifiques de Pologne, Varsovie, 1971

GROSJEAN, G., Carte historique de la Suisse, Kümmerly + Frey, Berne, 1973

HELLER, Michel, Histoire de la Russie et de son empire, Flammarion, Paris, 1997

HURTADO, Victor et al., Atlas d'Història de Catalunya, Edicions 62, Barcelona, 1995

INALCIK, Halil, The Ottoman Empire : the Classical Age 1300-1600, Weidenfeld and Nicholson, London, 1973

JOVANOVITCH, Borislav, Istorijski Atlas, Geocarta, Beograd, 1999

JULIEN, Charles-André, Histoire de l'Afrique du Nord : Des origines à 1830, Payot et Rivages, Paris, 1994

LYNCH, Michael, Scotland : A New History, PIMLICO, London, 1991

MELIS, Roberto et al., Atlante Storico del Mondo, TCI, Milano, 1994

MIROT, L., Manuel de géographie historique de la France, Auguste Picard, Paris, 1930

MOLNAR, Miklos, Histoire de la Hongrie, Hatier, Paris, 1996

MOTTA, G., Atlante Storico, I.G.D.A, Novara, 1979

MUTAFIAN & VAN LAUWE, Atlas historique de l'Arménie, Autrement, Paris, 2001

PITCHER, Donald Edgar, An Historical Geography of the Ottoman Empire : from earliest times to the end of the sixteenth century, Brill, E.J., Leiden, 1972

POGONOWSKI, Iwo C., Poland, a Historical Atlas, Dorset Press, New York, 1988

PUTZGER, Friedrich Wilhelm, Historischer Atlas, Sauerländer & Co, Aarau, 1981

REGAN, Kresimir et al., Hrvatski Povijesni Atlas, Leksikografski Zavod, Zagreb, 2003

ROVAN, Joseph, Histoire de l'Allemagne : des origines à nos jours, Seuil, Paris, 1998

SCHEUCH, Manfred, Historischer Atlas Österreich, Christian Brandstätter Verlag, Wien, 1994

DEMO VERSION

Bibliography AD 1500 - AD 1800

TAZBIR, Julia, Atlas historyczny szkola srednia do 1815 roku, Demart, Warszawa, 1999
VASILIEVITCH, K.V. et al., Atlas Istorii SSSR 1, Glavnoe Upravlenie..., Moskva, 1948
VIDAL-LABLACHE, Atlas général, Armand Colin, Paris, 1928
WEBER, Tomasz, Śolski Zgodovinski Atlas, DZS, Ljubljana, 2002
ZAHN, Ulf et al., Grosser Atlas zur Weltgeschichte, Westermann, Braunschweig, 1997
ZAMBAUR, E. de, Manuel de Généalogie et de Chronologie pour l'Histoire de l'Islam, Biblio Verlag, Osnabrück, 1976
ZÖLLNER, Erich, Histoire de l'Autriche, Horvath, Lyon, 1965

AD 1600

References

AMMAN & SCHIB, Atlas historique de la Suisse, Sauerländer & Co, Aarau, 1958
ANDRIJAŠEVIĆ & RASTODER, The History of Montenegro from Ancient Times to 2003, Montenegro Diaspora Centre, Podgorica, 2006
ASSATIANI, Nodar, BENDIANACHVILI, Alexandre, Histoire de la Géorgie, L'Harmattan, Paris, 1997
BARDOCZ, Lászlóne et al., Történelmi Vilagatlasz, Cartographia, Budapest, 1998
BENNASSAR, Bartolomé, Histoire des espagnols : VIe-XXe siècle, Robert Laffont, Paris, 1992
BEREZNAY et al., Atlas of European History, Times Books, London, 1994
BIRKEN, Andreas, Die Provinzen des Osmanischen Reiches, Ludwig Reichert, Wiesbaden, 1976
BOUILLET, M.-N., Dictionnaire universel d'histoire et de géographie, Hachette et Cie, Paris, 1863
BÉLINA, Pavel, ČORNEJ, Petr et POKORNÝ, Jiří, Histoire des Pays tchèques, Seuil, Paris, 1995
CAFOUREK, Petr, Školní Atlas Československých Dějin, Geodetický a Kartografický Podnik v Praze, Praha, 1973
CASTELLAN, Georges, VIDAN, Gabrijela, La Croatie, P.U.F. Que sais-je?, Paris, 1998
CHARMASSON, Thérèse, LELORRAIN, Anne-Marie, SONNET, Martine, Chronologie de l'histoire de France, P.U.F., Paris, 1994
CORTAZAR, Fernando García de, Atlas de Historia de España, Planeta, Barcelona, 2005
CZAPLINSKI, Władysław et al., The Historical Atlas of Poland, State Cartographical Publishers, Wrocław, 1986
DEGN, Christian, Schleswig-Holstein eine Landesgeschichte : Historischer Atlas, Wachholtz Verlag, Neumünster, 1995
DIEHL, Charles, La République de Venise, Flammarion, Paris, 1995
DORCHY, Henry, Histoire des Belges : des origines à 1991, De Boeck, Bruxelles, 1991
DREYSS, Ch., Chronologie universelle, Librairie de L. Hachette et Cie, Paris, 1864
DUBY, Georges et al., Atlas historique, Larousse, Paris, 1978
FOSTER, Robert Fitzroy, The Oxford History of Ireland, Oxford University Press, Oxford, 1989
GAXOTTE, Pierre, Histoire de l'Allemagne, Flammarion, Paris, 1963
GIEYSZTOR, Aleksander, et al., Histoire de Pologne, Editions scientifiques de Pologne, Varsovie, 1971
GROSJEAN, G., Carte historique de la Suisse, Kümmerly + Frey, Berne, 1973
HELLER, Michel, Histoire de la Russie et de son empire, Flammarion, Paris, 1997
INALCIK, Halil, The Ottoman Empire : the Classical Age 1300-1600, Weidenfeld and Nicholson, London, 1973
JOVANOVIČH, Borislav, Istorijski Atlas, Geocarta, Beograd, 1999
JULIEN, Charles-André, Histoire de l'Afrique du Nord : Des origines à 1830, Payot et Rivages, Paris, 1994
LAJOS, Szántai, Atlas Hungaricus 1528-1850, 2 vol., Hungary in printed maps, Akadémiai Kiado, Budapest, 1996
MELIS, Roberto et al., Atlante Storico del Mondo, TCI, Milano, 1994
MIROT, L., Manuel de géographie historique de la France, Auguste Picard, Paris, 1930
MOLNAR, Miklos, Histoire de la Hongrie, Hatier, Paris, 1996
MORGAN, Kenneth O., The Oxford Illustrated History of Britain, Oxford University Press, Oxford, 1984
MOTTA, G., Atlante Storico, I.G.D.A, Novara, 1979
MUTAFIAN & VAN LAUWE, Atlas historique de l'Arménie, Autrement, Paris, 2001
PITCHER, Donald Edgar, An Historical Geography of the Ottoman Empire : from earliest times to the end of the sixteenth century, Brill, E.J., Leiden, 1972
POGONOWSKI, Iwo C., Poland, a Historical Atlas, Dorset Press, New York, 1988
PUTZGER, Friedrich Wilhelm, Historischer Atlas, Sauerländer & Co, Aarau, 1981
REGAN, Kresimir et al., Hrvatski Povijesni Atlas, Leksikografski Zavod, Zagreb, 2003
ROVAN, Joseph, Histoire de l'Allemagne : des origines à nos jours, Seuil, Paris, 1998
SCHEUCH, Manfred, Historischer Atlas Österreich, Christian Brandstätter Verlag, Wien, 1994
TAZBIR, Julia, Atlas historyczny szkola srednia do 1815 roku, Demart, Warszawa, 1999
VASILIEVITCH, K.V. et al., Atlas Istorii SSSR 1, Glavnoe Upravlenie..., Moskva, 1948
VIDAL-LABLACHE, Atlas général, Armand Colin, Paris, 1928
WEBER, Tomasz, Śolski Zgodovinski Atlas, DZS, Ljubljana, 2002
ZAHN, Ulf et al., Grosser Atlas zur Weltgeschichte, Westermann, Braunschweig, 1997
ZÖLLNER, Erich, Histoire de l'Autriche, Horvath, Lyon, 1965

Sources

BRIETIO, Philippo, Parallela Geographiae Veteris et Novae, T. II, Cramoisy, Parisii, 1649

AD 1700

References

AMMAN & SCHIB, Atlas historique de la Suisse, Sauerländer & Co, Aarau, 1958
ANDRIJAŠEVIĆ & RASTODER, The History of Montenegro from Ancient Times to 2003, Montenegro Diaspora Centre, Podgorica, 2006
ASSATIANI, Nodar, BENDIANACHVILI, Alexandre, Histoire de la Géorgie, L'Harmattan, Paris, 1997
BARDOCZ, Lászlóne et al., Történelmi Vilagatlasz, Cartographia, Budapest, 1998
BENNASSAR, Bartolomé, Histoire des espagnols : VIe-XXe siècle, Robert Laffont, Paris, 1992
BEREZNAY et al., Atlas of European History, Times Books, London, 1994

BIRKEN, Andreas, Die Provinzen des Osmanischen Reiches, Ludwig Reichert, Wiesbaden, 1976
BOGDAN, Henry, Histoire des peuples de l'ex-U.R.S.S., Perrin, Paris, 1993
BOUILLET, M.-N., Dictionnaire universel d'histoire et de géographie, Hachette et Cie, Paris, 1863
BÉLINA, Pavel, ČORNEJ, Petr et POKORNÝ, Jiří, Histoire des Pays tchèques, Seuil, Paris, 1995
CASTELLAN, Georges, VIDAN, Gabrijela, La Croatie, P.U.F. Que sais-je?, Paris, 1998
CHARMASSON, Thérèse, LELORRAIN, Anne-Marie, SONNET, Martine, Chronologie de l'histoire de France, P.U.F., Paris, 1994
CORTAZAR, Fernando García de, Atlas de Historia de España, Planeta, Barcelona, 2005
CZAPLINSKI, Władysław et al., The Historical Atlas of Poland, State Cartographical Publishers, Wrocław, 1986
DEGN, Christian, Schleswig-Holstein eine Landesgeschichte : Historischer Atlas, Wachholtz Verlag, Neumünster, 1995
DORCHY, Henry, Histoire des Belges : des origines à 1991, De Boeck, Bruxelles, 1991
DREYSS, Ch., Chronologie universelle, Librairie de L. Hachette et Cie, Paris, 1864
DUBY, Georges et al., Atlas historique, Larousse, Paris, 1978
FOSTER, Robert Fitzroy, The Oxford History of Ireland, Oxford University Press, Oxford, 1989
GAXOTTE, Pierre, Histoire de l'Allemagne, Flammarion, Paris, 1963
GROSJEAN, G., Carte historique de la Suisse, Kümmerly + Frey, Berne, 1973
HELLER, Michel, Histoire de la Russie et de son empire, Flammarion, Paris, 1997
INALCIK, Halil, The Ottoman Empire : the Classical Age 1300-1600, Weidenfeld and Nicholson, London, 1973
JOVANOVIČH, Borislav, Istorijski Atlas, Geocarta, Beograd, 1999
JULIEN, Charles-André, Histoire de l'Afrique du Nord : Des origines à 1830, Payot et Rivages, Paris, 1994
LAJOS, Szántai, Atlas Hungaricus 1528-1850, 2 vol., Hungary in printed maps, Akadémiai Kiado, Budapest, 1996
MELIS, Roberto et al., Atlante Storico del Mondo, TCI, Milano, 1994
MIROT, L., Manuel de géographie historique de la France, Auguste Picard, Paris, 1930
MOLNAR, Miklos, Histoire de la Hongrie, Hatier, Paris, 1996
MOTTA, G., Atlante Storico, I.G.D.A, Novara, 1979
MUTAFIAN & VAN LAUWE, Atlas historique de l'Arménie, Autrement, Paris, 2001
PITCHER, Donald Edgar, An Historical Geography of the Ottoman Empire : from earliest times to the end of the sixteenth century, Brill, E.J., Leiden, 1972
POGONOWSKI, Iwo C., Poland, a Historical Atlas, Dorset Press, New York, 1988
PUTZGER, Friedrich Wilhelm, Historischer Atlas, Sauerländer & Co, Aarau, 1981
REGAN, Kresimir et al., Hrvatski Povijesni Atlas, Leksikografski Zavod, Zagreb, 2003
ROVAN, Joseph, Histoire de l'Allemagne : des origines à nos jours, Seuil, Paris, 1998
SCHEUCH, Manfred, Historischer Atlas Österreich, Christian Brandstätter Verlag, Wien, 1994
TAZBIR, Julia, Atlas historyczny szkola srednia do 1815 roku, Demart, Warszawa, 1999
ZAHN, Ulf et al., Grosser Atlas zur Weltgeschichte, Westermann, Braunschweig, 1997
ZÖLLNER, Erich, Histoire de l'Autriche, Horvath, Lyon, 1965

Sources

TEKIN, Rahmi et al., Osmanli Atlasi, OS.A.V., Istanbul, 2003

AD 1800

References

ADE AJAYI, J. F., L'Afrique au XIXe siècle jusque vers les années 1880, Unesco, Paris, 1997
AMMAN & SCHIB, Atlas historique de la Suisse, Sauerländer & Co, Aarau, 1958
ANDRIJAŠEVIĆ & RASTODER, The History of Montenegro from Ancient Times to 2003, Montenegro Diaspora Centre, Podgorica, 2006
ASSATIANI, Nodar, BENDIANACHVILI, Alexandre, Histoire de la Géorgie, L'Harmattan, Paris, 1997
BARDOCZ, Lászlóne et al., Történelmi Vilagatlasz, Cartographia, Budapest, 1998
BEREZNAY et al., Atlas of European History, Times Books, London, 1994
BIRKEN, Andreas, Die Provinzen des Osmanischen Reiches, Ludwig Reichert, Wiesbaden, 1976
BOGDAN, Henry, Histoire des peuples de l'ex-U.R.S.S., Perrin, Paris, 1993
BOUILLET, M.-N., Dictionnaire universel d'histoire et de géographie, Hachette et Cie, Paris, 1863
BRUGÈRE, F. de la, et TROUSSET, 1877, Atlas national France et ses colonies, Fayard, Paris, 1877
BÉLINA, Pavel, ČORNEJ, Petr et POKORNÝ, Jiří, Histoire des Pays tchèques, Seuil, Paris, 1995
CASTELLAN, Georges, VIDAN, Gabrijela, La Croatie, P.U.F. Que sais-je?, Paris, 1998
CORTAZAR, Fernando García de, Atlas de Historia de España, Planeta, Barcelona, 2005
CZAPLINSKI, Władysław et al., The Historical Atlas of Poland, State Cartographical Publishers, Wrocław, 1986
DREYSS, Ch., Chronologie universelle, Librairie de L. Hachette et Cie, Paris, 1864
DUBY, Georges et al., Atlas historique, Larousse, Paris, 1978
FOSTER, Robert Fitzroy, The Oxford History of Ireland, Oxford University Press, Oxford, 1989
GROSJEAN, G., Carte historique de la Suisse, Kümmerly + Frey, Berne, 1973
HELLER, Michel, Histoire de la Russie et de son empire, Flammarion, Paris, 1997
JULIEN, Charles-André, Histoire de l'Afrique du Nord : Des origines à 1830, Payot et Rivages, Paris, 1994
KEVORKIAN, Raymond, PABOUDJIAN, Paul, Les Arméniens dans l'Empire ottoman à la veille du génocide, Arhis, Paris, 1992
LAJOS, Szántai, Atlas Hungaricus 1528-1850, 2 vol., Hungary in printed maps, Akadémiai Kiado, Budapest, 1996
MELIS, Roberto et al., Atlante Storico del Mondo, TCI, Milano, 1994
MIROT, L., Manuel de géographie historique de la France, Auguste Picard, Paris, 1930
MOLNAR, Miklos, Histoire de la Hongrie, Hatier, Paris, 1996
MOTTA, G., Atlante Storico, I.G.D.A, Novara, 1979
MUTAFIAN & VAN LAUWE, Atlas historique de l'Arménie, Autrement, Paris, 2001
POGONOWSKI, Iwo C., Poland, a Historical Atlas, Dorset Press, New York, 1988

Bibliography AD 1800 - AD 2000

PUTZGER, Friedrich Wilhelm, Historischer Atlas, Sauerländer & Co, Aarau, 1981
REGAN, Kresimir et al., Hrvatski Povijesni Atlas, Leksikografski Zavod, Zagreb, 2003
ROVAN, Joseph, Histoire de l'Allemagne : des origines à nos jours, Seuil, Paris, 1998
SCHEUCH, Manfred, Historischer Atlas Österreich, Christian Brandstätter Verlag, Wien, 1994
TAZBIR, Julia, Atlas historyczny szkola srednia do 1815 roku, Demart, Warszawa, 1999
ZAHN, Ulf et al., Grosser Atlas zur Weltgeschichte, Westermann, Braunschweig, 1997

Sources
CHATEAUBRIAND, François René, Itinéraire de Paris à Jérusalem, Garnier-Flammarion, Paris, 1968
CHAUCHARD, H., MÜNTZ, A., Cours méthodique de géographie: à l'usage des établissements d'instruction et des gens du monde, Chez J.-J. Dubochet et Cie, Paris, 1839
POUQUEVILLE, F.-C.-H.-L., Voyage en Morée, à Constantinople et en Albanie de 1798 à 1801, 3 vol., Gabon et Cie, Paris, 1805
TEKIN, Rahmi et al., Osmanli Atlasi, OS.A.V., Istanbul, 2003

AD 1900

References
AMMAN & SCHIB, Atlas historique de la Suisse, Sauerländer & Co, Aarau, 1958
BENOIST-MECHIN, Jacques, Ibn-Séoud ou la Naissance d'un royaume, Complexes, Bruxelles, 1991
BRUGÈRE, F. de la, et TROUSSET, 1877, Atlas national France et ses colonies, Fayard, Paris, 1877
CZAPLINSKI, Władysław et al., The Historical Atlas of Poland, State Cartographical Publishers, Wrocław, 1986
DUBY, Georges et al., Atlas historique, Larousse, Paris, 1978
KEVORKIAN, Raymond, PABOUDJIAN, Paul, Les Arméniens dans l'Empire ottoman à la veille du génocide, Arhis, Paris, 1992
MOLNAR, Miklos, Histoire de la Hongrie, Hatier, Paris, 1996
MUTAFIAN & VAN LAUWE, Atlas historique de l'Arménie, Autrement, Paris, 2001
MacEVEDY, Colin, Atlas de l'histoire des XIXe et XXe siècles, Robert Laffont, Paris, 1985
POGONOWSKI, Iwo C., Poland, a Historical Atlas, Dorset Press, New York, 1988
PUTZGER, Friedrich Wilhelm, Historischer Atlas, Sauerländer & Co, Aarau, 1981
REGAN, Kresimir et al., Hrvatski Povijesni Atlas, Leksikografski Zavod, Zagreb, 2003
ROVAN, Joseph, Histoire de l'Allemagne : des origines à nos jours, Seuil, Paris, 1998
SCHEUCH, Manfred, Historischer Atlas Österreich, Christian Brandstätter Verlag, Wien, 1994
ZAHN, Ulf et al., Grosser Atlas zur Weltgeschichte, Westermann, Braunschweig, 1997

Sources
Anonyme, Atlas manuel de Géographie moderne, Hachette, Paris, ca 1902
TEKIN, Rahmi et al., Osmanli Atlasi, OS.A.V., Istanbul, 2003
VOGEL, C. et al., Stielers Hand-Atlas, Gotha: Justus Perthes, Gotha, 1912

AD 2000

References
BOGDAN, Henry, Histoire des peuples de l'ex-U.R.S.S., Perrin, Paris, 1993
DUBY, Georges et al., Atlas historique, Larousse, Paris, 1978
MacEVEDY, Colin, Atlas de l'histoire des XIXe et XXe siècles, Robert Laffont, Paris, 1985
POGONOWSKI, Iwo C., Poland, a Historical Atlas, Dorset Press, New York, 1988
PUTZGER, Friedrich Wilhelm, Historischer Atlas, Sauerländer & Co, Aarau, 1981
REGAN, Kresimir et al., Hrvatski Povijesni Atlas, Leksikografski Zavod, Zagreb, 2003
ROVAN, Joseph, Histoire de l'Allemagne : des origines à nos jours, Seuil, Paris, 1998
SCHEUCH, Manfred, Historischer Atlas Österreich, Christian Brandstätter Verlag, Wien, 1994
ZAHN, Ulf et al., Grosser Atlas zur Weltgeschichte, Westermann, Braunschweig, 1997

Sources
BEDNARZ, Sara W. et al., Atlas mondial Microsoft Encarta 2001, Microsoft, Redmond, 2000
DUMAS-DIRÈCHE, Rachida et al., Géographie du Maroc, Centre d'Études Arabes, Rabat, 2000
SIOLAS, Ag. & ALEXIOU E., Neos eikonografimenos Scholikos Atlas, Stereoma, Athina, ca 2004

Euratlas Periodis Basic was created with the Euratlas Georeferenced Vector Data shapefiles which are available on http://shop.euratlas.com/maps_gis/index.html

Euratlas Periodis Expert will be issued in the fourth quarter 2009 and will offer more functionalities: more inhabited places, mountains, customizable display, powerful navigation, search and zoom functions as well as useful export and print functions

DEMO VERSION

DEMO VERSION